NÁRODNÍ POUŤ VELEHRAD
PŘECHODNÉ DOPRAVNÍ ZNAČENÍ

AKTUALIZACE 05/2023

NAVRHOVAL	VYPRACOVAL		
ING.ŠICO	ING.ŠICO		

INVESTOR : Obec VELEHRAD

Ing.Josef ŠICO
proj.dopravních staveb
TLUMAČOV

AKCE

NÁRODNÍ POUŤ VELEHRAD
PŘECHODNÉ DOPRAVNÍ ZNAČENÍ
AKTUALIZACE 05/2023

STUPEŇ	ZD
POČET A4	
MĚŘÍTKO	
DATUM	05/2023
ZAK. Č.	2016/25
ARCH. Č.	CISLO VYKRESU

OBSAH VYKRESU

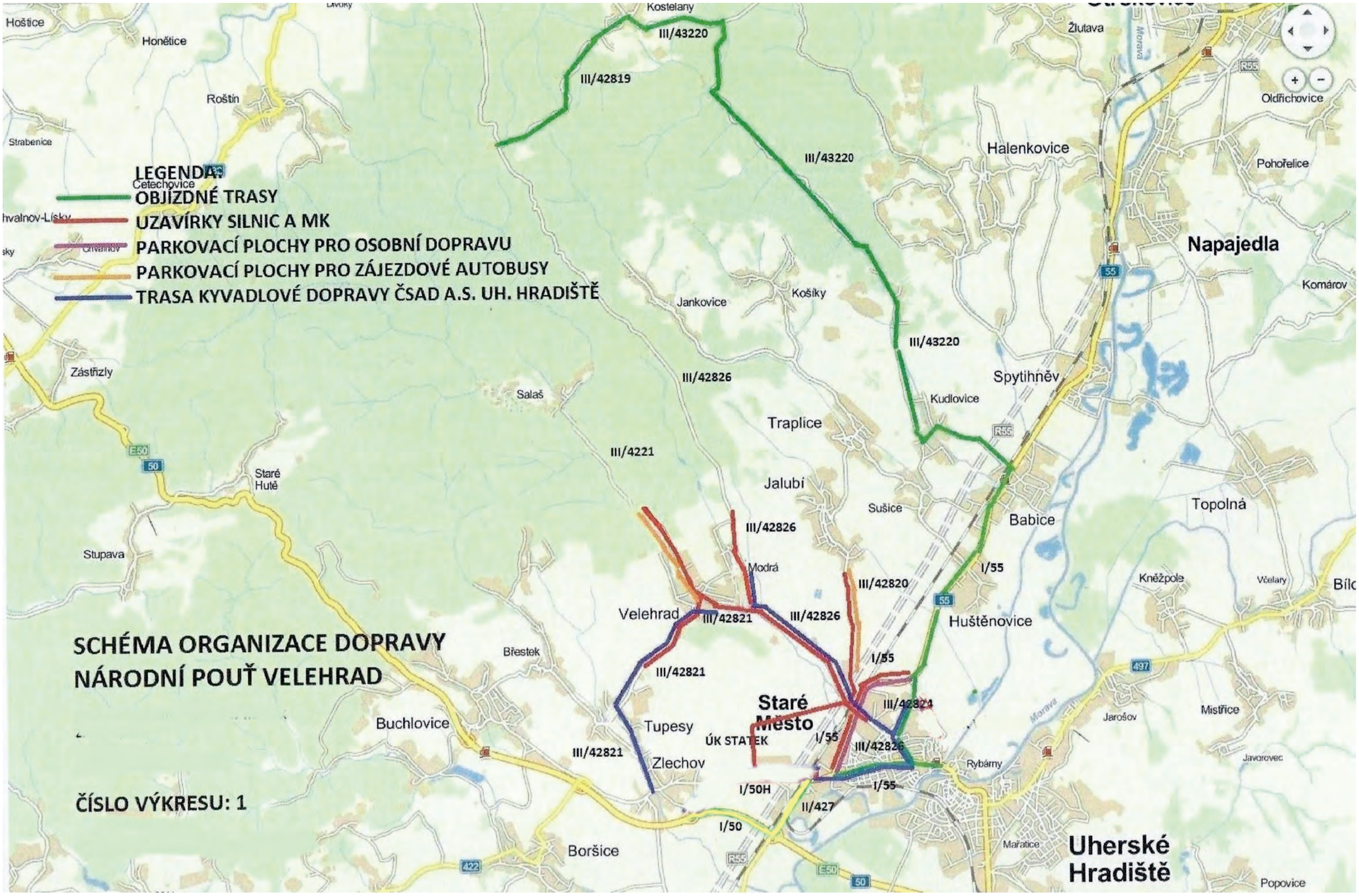
LEGENDA:
OBJÍZDNÉ TRASY
UZAVÍRKY SILNIC A MK
PARKOVACÍ PLOCHY PRO OSOBNÍ DOPRAVU
PARKOVACÍ PLOCHY PRO ZÁJEZDOVÉ AUTOBUSY
TRASA KYVADLOVÉ DOPRAVY ČSAD A.S. UH. HRADIŠTĚ
SCHÉMA ORGANIZACE DOPRAVY
NÁRODNÍ POUŤ VELEHRAD
ČÍSLO VÝKRESU: 1
Hoštice
Honětice
Roštín
Strabenice
Kostelany
III/43220
III/42819
Žlutava
Oldřichovice
Halenkovice
Pohořelice
Napajedla
Komárov
Jankovice
Košíky
Zástřizly
Salaš
III/42826
Spytihněv
Kudlovice
Traplice
III/4221
Staré Hutě
Jalubí
Sušice
Babice
Topolná
Stupava
Modrá
III/42820
I/55
Kněžpole
Včelary
Velehrad
III/42821
Huštěnovice
Břestek
Staré Město
III/42824
Jarošov
Mistřice
Buchlovice
Tupesy
ÚK STATEK
Zlechov
Rybárny
Javorovec
I/50H
II/427
I/50
Boršice
Mařatice
Uherské Hradiště
Popovice

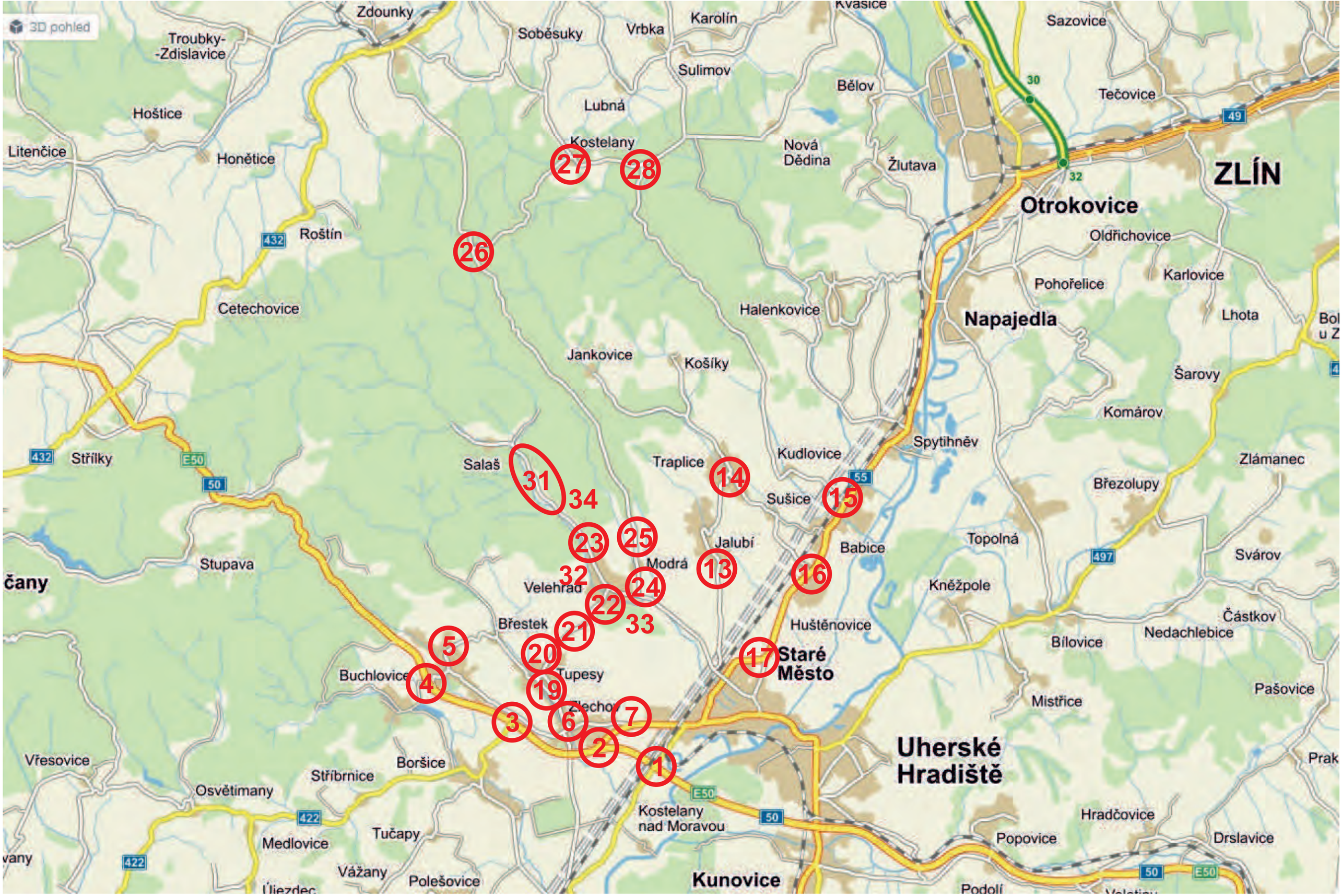

ČÍSLO VÝKRESU: 2
AKTUALIZACE: 05/2021

MAPA ZLÍNSKÉHO KRAJE - LOKALITY DOTČENÉ ZNAČENÍM

ČÍSLO VÝKRESU:3
AKTUALIZACE: 05/2021

MAPA STARÉHO MĚSTA - LOKALITY DOTČENÉ ZNAČENÍM

Výpis dopravních značek:

1.1 Dopravní značky v základní velikosti:

1.	B 1 – zákaz vjezdu	15 ks
2.	B 8 – zákaz vjezdu jízdních kol	1 ks
3.	B 26 – konec všech zákazů	14 ks
4.	B 28 – zákaz zastavení	38 ks
5.	B 29 – zákaz stání	19 ks
6.	B 24a – zákaz odbočování vpravo	1 ks
7.	B 24b – zákaz odbočování vlevo	1 ks
8.	B 30 – zákaz vstupu chodců	2 ks
9.	P 1 – křižovatka s vedlejší pozemní komunikací	2 ks
10.	P 6 – stůj dej přednost v jízdě	2 ks
11.	P 6 – stůj dej přednost v jízdě – reflexní žlutý rám	1 ks
12.	IP 10a – slepá pozemní komunikace	9 ks
13.	IP 10b – návěst před slepou pozemní komunikací	6 ks
14.	IP 11a – Parkoviště	31 ks
15.	IJ 4b – zastávka	1 ks
16.	E 2b – tvar křižovatky	2 ks
17.	E 3a – vzdálenost – 1000 m	4 ks
18.	E 3a – vzdálenost – 2000 m	1 ks
19.	E 3a – vzdálenost – 2500 m	3 ks
20.	E 3a – vzdálenost – 6 km	1 ks
21.	E 3a – vzdálenost – 10 km	1 ks
22.	E 3a – vzdálenost – 13 km	1 ks
23.	E 3b – vzdálenost, text STOP 100 m	3 ks
24.	E 7a – směrová šipka přímá	11 ks
25.	E 7b – směrová šipka (levá nebo pravá)	18 ks
26.	E 8a – začátek úseku	2 ks
27.	E 8a – průběh úseku	2 ks
28.	E 13 – text MODRÁ	1 ks
29.	E 13 – text MIMO BUS, IZS, POVOLENÍ OÚ VELEHRAD, MODRÁ A SALAŠ	3 ks
30.	E 13 – text VELEHRAD	2 ks
31.	E 13 – text POUŤ VELEHRAD	27 ks
32.	E 13 – text STARÉ MĚSTO	1 ks
33.	E 13 – text MIMO BUS A IZS	2 ks
34.	E 13 – text MIMO BUS ČSAD UH. HRADIŠTĚ A IZS	3 ks
35.	E 13 – text STOP KONTROLA POVOLENÍ VJEZDU	2 ks
36.	E 13 – text POUŽIJTE CYKLOSTEZKU	1 ks
37.	IP 22- Pozor změna přednosti v jízdě, žlutá reflexní	2 ks
38.	IP 22 – Změna místní úpravy	2 ks
39.	IS 11a – návěst před objížďkou	3 ks
40.	IS 11b – směrová tabule pro vyz. objížďky- levá text STARÉ MĚSTO	2 ks
41.	IS 11b – směrová tabule pro vyz. objížďky- pravá text STARÉ MĚSTO	3 ks
42.	IS 11b – směrová tabule pro vyz. objížďky- přímá text STARÉ MĚSTO	2 ks
43.	IS 11b – směrová tabule pro vyz. objížďky – pravá text PŘEROV	2 ks
44.	IS 11b – směrová tabule pro vyz. objížďky – levá text BRNO	1 ks
45.	IS 11b – směrová tabule pro vyz. objížďky – levá text BUCHLOVICE	1 ks
46.	IS 11b – směrová tabule pro vyz. objížďky – pravá text ZLÍN	2 ks
47.	Z 2 – zábrana pro označení uzavírky	18 ks
48.	V 11a – zastávka autobusu	
49.	E13 - text MIMO BUS a VOZIDLA S POVOLENÍM OU	3 ks
50.	E13 - text OBJÍŽĎKA PRO CYKLISTY	1 ks
51.	B20a - Nejvyšší dovolená rychlost	10 ks
52.	B27 - Povinnost zastavit auto	5 ks
53.	E9 - Druh vozidla	3 ks
54.	IS11c - Směrová tabule pro vyznačení objížďky	9 ks

1.2 Dopravní značky ve zvětšené velikosti:

1.	B 32 – Průjezd zakázán	1 ks
2.	C 4b – přikázaný směr objíždění vlevo	2 ks
3.	IP 10b – návěst před slepou pozemní komunikací	2 ks
4.	IP 11a – Parkoviště	3 ks
5.	IP 11b – Parkoviště (kolmé stání)	2 ks
6.	E 7a – směrová šipka přímá	1 ks
7.	E 7b – směrová šipka (levá nebo pravá)	2 ks
8.	E 12 – text 5 – 17 HOD	2 ks
9.	IP 22 – změna místní úpravy (odtažení)	2 ks
10.	IS 11a – návěst před objížďkou	3 ks
11.	E 13 – text POUŤ VELEHRAD	1 ks
12.	IS 11b – směrová tabule pro vyz. objížďky – přímá text PŘEROV	1 ks
13.	IS 11b – směrová tabule pro vyz. objížďky – pravá text PŘEROV	2 ks
14.	IS 11b – směrová tabule pro vyz. objížďky – levá text PŘEROV	1 ks
15.	IS 11b – směrová tabule pro vyz. objížďky – přímá text ZLÍN	1 ks
16.	IS 11b – směrová tabule pro vyz. objížďky – levá text ZLÍN	1 ks
17.	IS 11b – směrová tabule pro vyz. objížďky – pravá text ZLÍN	2 ks
18.	IS 11b – směrová tabule pro vyz. objížďky – pravá text BRNO	1 ks
19.	IS 11b – směrová tabule pro vyz. objížďky – levá text BRNO	1 ks
20.	IS 11b – směrová tabule pro vyz. objížďky – levá text BŘECLAV	1 ks
21.	IS 11b – směrová tabule pro vyz. objížďky – levá STARÝ HROZENKOV	1 ks
22.	Z 2 – zábrana pro označení uzavírky	2 ks

Ing.Josef Šico
Švermova 776
763 62 Tlumačov

Název: **Národní pouť Velehrad, přechodné dopravní značení**
Část: **Přechodné dopravní značení**

Místo: **Zlínský kraj**

Projektant: **Ing. Josef Šico, Tlumačov, Švermova 776, 763 62**

Zadavatel: **Zlínský kraj**

TECHNICKÁ ZPRÁVA
PRO PŘECHODNÉ DOPRAVNÍ ZNAČENÍ 2023

AKTUALIZACE DOKUMENTACE SCHVÁLENÉ PRO ROK 2013 - 2015

Vypracoval:
Ing. Josef Šico

Návrh PDZ vychází ze schválené PD zpracované Ing. Jaroslav Kunčíkem v roce 2013 a následné úpravy 2014 a dodatku č.1 zpracovaného fy Intos plus s.r.o. v roce 2015.

Do předkládané revize je zahrnut dopravní režim pouze 1. vlny odsouhlasený v PD roku 2013. Vychází se z předpokládaného počtu návštěvníků pouti v tomto roce. Dodatek č.1 z roku 2015 byl převzat beze změn.

I:Upravená TZ zpracovaná Ing. Jaroslavem Kunčíkem v roce 2013
Autorizovaný inženýr pro dopravní stavby
číslo autorizace: 1301048

Obsah:

1. Základní údaje o akci
2. Podklady
3. Uzavřené úseky a objízdné trasy
4. Autobusová doprava
5. Svislé dopravní značení
6. Vodorovné dopravní značení
7. Ostatní práce
8. Bezpečnost práce
9. Obecné podmínky

1. Základní údaje o akci:

Projektová dokumentace řeší v návaznosti na požadavek Zlínského kraje osazení přechodného dopravního značení po dobu trvání pouti.
Budou dotčeny silnice I/55, I/50, II/42826, III/05018, III/42821, III/4224, III/4222, III/4221, III/42822, III/42820, III/43220, III/42819, III/36744, III/42824, II/427, místní komunikace ulice Východní ve Starém Městě a účelové komunikace ve Starém Městě.

Dne 4. července 2022 v čase od 14:00 hodin do 5. července 2022 do 18:00 hodin bude nutno z důvodu konání koncertu a národní pouti uzavřít prostor Velehradu a Modré pro veškerou dopravu. Přesný čas uzavírky určí pořadatel v žádosti o zvláštní užívání jednotlivých úseků silnic. Časy uzavírek zde uvedené jsou pouze orientační a budou upřesněny pořadatelem. Výjimky budou tvořit osobní automobily s povolením obecního úřadu Velehrad, obecního úřadu Modrá, obecního úřadu Salaš, vozidla agentury Petarda productions, IZS a autobusy. Vjezd do uzavřeného prostoru bude možný pouze po silnici III/42826 (ulice Velehradská ve Starém Městě) a po silnici III/4221 ve směru od Salaše. Zbývající přístupové cesty budou uzavřeny pro všechny vozidla, mimo vozidel IZS, která zde v případě nutnosti mohou najíždět.
Dopravní režim byl projednán na jednání na Zlínském Kraji a na Obecním úřadě na Velehradě. Projednání se konalo za účasti zástupců dotčených obcí, majetkových správců dotčených silnic, zástupců KŘ Policie Zlínského kraje, Policie Uherské Hradiště, zástupce Města Staré Město, zástupce ČSAD a.s. Uherské Hradiště, zástupců Zlínského kraje, zástupců IZS, zástupce MěÚ Uherské Hradiště, agentury Petarda productions a za účasti projektanta.

Detailně byla dokumentace projednána dne 27. 5. 2013 za účasti Ing. Zapletalové (MěÚ UH), Ing. Axlera a Ing. Bc. Kavana (KÚ Zlín), Ing. Banii (KŘ Policie ČR Di Uh. Hradiště) a projektanta. Organizace dopravy, tak jak je zde navržena, byla schválena a připomínky k přechodnému dopravnímu značení byly zapracovány do dokumentace.

Projektová dokumentace v návaznosti na požadavek Krajského úřadu Zlínského kraje řeší osazení přechodného dopravního značení na silnicích I/55, I/50, , III/42826, III/05018, III/42821, III/4224, III/4222, III/4221, III/42822, III/42820, III/43220, III/42819, III/36744, III/42824, II/427 a na místní a účelové komunikaci ve Starém Městě.
V době konání národní pouti na Velehradě je nutno uzavřít části silnic I/55, , III/42826, III/42821, III/42820 a III/4221.

1.1. Dopravní režim osobních automobilů:

Dopravní režim se sestává ze tří variant, které odrážejí počet návštěvníků pouti, který v tuto chvíli není přesně znám. Jednotlivé varianty jsou označeny jako jednotlivé vlny a jsou rozlišeny nutností rozšiřování parkovacích stání pro osobní automobily. Časové pořadí otvírání jednotlivých parkovišť je dle číslování vln.

1.1.1 – Parkování na silnici I/55 ulice Tovární ve Starém Městě.

jedná se o stávající plochu pro parkování, tak jak je vyznačována od roku 2006. Silnice I/55 v dotčeném úseku je dvoupruhová silnice v extravilánu. Délka úseku, který bude využit pro parkování, je cca 2,5 km. Kapacita je cca 1000 osobních automobilů (předpoklad je kolmé stání po jedné straně vozovky). Další plochy jsou na travnaté ploše u sportovního hřiště po levé straně silnice I/55 (za protihlukovou zdí). Poutníci budou na Velehrad přepraveni kyvadlovou dopravou od západní rampy silnice I/55. Zastávka je vyznačena vodorovně na rampě silnice I/55. Autobusy se budou otáčet na křižovatce silnice I/55 a její západní rampy.

1.1.2 – Mimo jednotlivé vlny – parkování na hřišti a na účelové komunikaci v Tupesích.

jedná se o dvoupruhovou účelovou komunikaci v extravilánu a travnaté hřiště. Kapacita je cca 100 osobních automobilů, další možnosti parkování jsou na místních komunikacích ve Zlechově a v Tupesích. Poutníci budou na Velehrad přepraveni kyvadlovou dopravou, která je bude sbírat na jednotlivých autobusových zastávkách u silnice III/42821 ve Zlechově a v Tupesích. Autobusy se budou otáčet ve Zlechově a na Velehradě u vinného sklepa, na ulici Na Hrádku.

1.2 Dopravní režim zájezdových autobusů:

1.2.1 - Silnice III/4221 Velehrad – Salaš

jedná se o dvoupruhovou silnici v intravilánu a v extravilánu o šířce cca 6,0 m. Délka úseku, který bude využit pro parkování, je cca 1300 km (od ulice Na Nivách na Velehradě po hájenku). Kapacita je cca 70 autobusů. Autobusy sem budou najíždět přes Velehrad, do určené hodiny. Otáčet se budou u hájenky. Parkování autobusů bude vždy po cca 300 metrech přerušeno na délku 30 m pomocí značení B 29 a B26. Toto přerušení bude sloužit pro vyhýbání protijedoucích vozidel. Další bezpečné otáčení je na točně na konci obce Salaš. Poutníci budou vysedat a nasedat na zastávce na Velehradě. Od určené hodiny budou na telefonické zavolání již otočené autobusy odjíždět přes Velehrad.

1.2.2 - Silnice III/42820 Staré Město - Jalubí

jedná se o dvoupruhovou silnici v extravilánu o šířce cca 6,0 m. Délka úseku, který bude využit pro parkování, je cca 2,6 km (od Starého Města po začátek obce Jalubí). Kapacita je cca 150 autobusů. Parkování autobusů bude vždy po cca 300 metrech přerušeno na délku 30 m pomocí značení B 29 a B26. Toto přerušení bude sloužit pro vyhýbání protijedoucích vozidel. Autobusy sem budou najíždět po silnici III/42826. Otáčet se budou na točně v obci Jalubí. Poutníci budou vysedat a nasedat na křižovatce III/42820 se silnicí III/42826 a na Velehrad pojedou kyvadlovou dopravou.

1.3 Dopravní režim kyvadlové dopravy ČSAD a.s. Uherské Hradiště:

Kyvadlová doprava bude operativně měněna dle naplnění jednotlivých parkovišť ve výše popsaných vlnách.

1.3.1 - Od parkoviště I/55 (Tovární – Modrá)

nástupiště zastávky bude na jižní rampě silnice I/55. Otáčení autobusů na křižovatce I/55 a západní rampy. Zastávka v Modré bude u křižovatky silnice III/42826 a III/42821. Autobusy se budou otáčet na točně na Modré.

1.3.2 - Od parkoviště Východní (Huštěnovská – Modrá)

nástupiště zastávky bude na stávající zastávce na ulici Huštěnovské na silnici III/42824. Otáčení autobusů na kruhovém objezdu u prodejny Fiat. Zastávka v Modré bude u křižovatky silnice III/42826 a III/42821. Autobusy se budou otáčet na točně na Modré.

1.3.3 - Od parkoviště I/50H (Zlechov, Staré Město – Modrá)

vzhledem k velké délce úseku silnice I/50H, kde bude možno parkovat, budou poutníci nasedat do autobusů kyvadlové dopravy dle možností po celé délce parkoviště. Otáčení autobusů bude na křižovatce silnice I/50 a II/422 (křížné cesty). Na parkoviště budou autobusy najíždět ve směru od Brna. Z parkoviště pojedou autobusy po silnici I/55 (Brněnská), III/42826 (Velkomoravská a Velehradská) do Modré. Zde se budou otáčet na točně.

1.3.4 - Od parkoviště hřiště Tupesy (Zlechov, Tupesy – Velehrad)

vzhledem k velkému množství poutníků parkujících na území obcí Tupesy a Zlechov je zajištěna kyvadlová doprava mezi obcemi Zlechov a Velehrad. Autobusy budou svážet poutníky ze zastávek ve Zlechově a v Tupesích (po silnici III/42821). Otáčet se budou na Velehradě u vinného sklepa na ulici Na Hrádku a ve Zlechově u zemědělského družstva.

2. Podklady:

Jako podklad pro návrh přechodného dopravního značení sloužilo projednání návrhu řešení na jednotlivých výrobních výborech.

Dále byla provedena prohlídka jednotlivých lokalit. Stávající dopravní značení, tak jak bylo zjištěno, bylo zakresleno do PD. Prohlídka byla provedena dne 22. 5. 2013, 23. 5. 2013 a 24. 5. 2013. Na místě samém zjištěné značení bylo zakresleno do dokumentace. Celá prohlídka byla fotograficky zaznamenána.

Dále byly použity:

- TP 66 – Zásady pro označování pracovních míst na pozemních komunikacích II. vydání
- geodetické zaměření zájmového území. Poskytl datový sklad Krajského úřadu Zlín webová adresa http://www.jdtm-zk.cz/.

3. Uzavřené úseky a objízdné trasy:

3.1 Uzavřené úseky:

Silnice I/55 bude uzavřena následovně:

- od KM 67,515 po KM 70,160 (liniového staničení) tj. od napojení silnice III/42824 po napojení silnice I/50 H – v délce 2,645 km, včetně západní rampy u napojení na silnici III/42826 (úsek A 10801 – A 10802) - v délce 0,315 m

Celková délka uzavírky silnice I/55 je 2,960 km.

Silnice III/42826 bude uzavřena následovně:

- část úseku Bunč od KM 9,279 po KM 10,425 – v délce 1,146 km
- celý úsek Vinohrady (uzlové staničení) – v délce 2,885 km
- celý úsek Nad dráhou (uzlové staničení) v délce 0,098 km
- část úseku Dolina KM 0,000 – KM 0,156 (uzlové staničení) v délce 0,156 km

Celková délka uzavírky silnice III/42826 je 4,285 km

Silnice III/42821 bude uzavřena následovně:

- celý úsek Poutní - v délce 0,811 km
- část úseku Velehradská KM 0,000 – KM 2,268 – v délce 2,268 km

Celková délka uzavírky silnice III/42821 je 3,079 km

Silnice III/4221 bude uzavřena následovně

- úsek Salašská KM 0,275 – KM 1,500 – v délce 1,225 km

Celková délka uzavírky silnice III/4221 je 1,225 km

Silnice III/42820 bude uzavřena následovně

- část úseku Jalubská KM 0,000 – KM 2,691 – v délce 2,691 km

Celková délka uzavírky silnice III/42820 je 2,691 km

Celková délka uzavírky silnice. I/55 je 2,960 km.
Celková délka uzavírky silnice III/42816 je 4,285 km.
Celková délka uzavírky silnice III/42821 je 3,079 km.
Celková délka uzavírky silnice III/4221 je 1,225 km.
Celková délka uzavírky silnice III/42820 je 2,691 km.

Celková délka uzavírky silnic I. třídy je 2,960 km.
Celková délka uzavírky silnic II. a III. třídy je 11,280 km.

Celková délka uzavírky všech komunikací je 14,240 km.

3.2 Objízdné trasy:

3.2.2 Silnice I/55 - objízdná trasa pro veškerou dopravu:

- **Staré Město – silnice I/55 ulice Brněnská**
- **Staré Město – silnice III/42826 ulice Velkomoravská**
- **Staré Město – silnice III/42824 ulice Huštěnovská**

Objízdná trasa bude pro oba směry.

3.2.3 Silnice II/428 – od Bunče do Starého Města pro veškerou dopravu:

- **Bunč – Kostelany – silnice III/42819**
- **Kostelany – silnice III/43220**
- **Kudlovská Dolina – Babice – silnice III/43220**
- **Babice – Staré Město – silnice I/55**

3.2.5 Silnice III/4221 (Velehrad – Salaš):

- **objízdná trasa se nenavrhuje (není možná)**

3.2.6 Silnice III/42821 (Velehrad – Tupesy):

- **objízdná trasa se nenavrhuje (není možná)**

3.2.7 Silnice III/42820 (Jalubí – Staré Město):

- **objízdná trasa se nebude vyznačovat**

4. Autobusová doprava:

Organizace autobusové dopravy zajišťující dopravní obsluhu a dopravu poutníků na Velehrad je popsána v odstavci 1.2 a 1.3.

Ostatní autobusová doprava bude využívat objízdných tras, které jsou navrženy pro veškerou dopravu.

5. Svislé dopravní značení:

V projektové dokumentaci je zakresleno stávající svislé dopravní značení, tak jak bylo zjištěno pochůzkou po zájmové trase. Zakresleny jsou pouze stávající značky, které mají přímý vliv na nově navržené značení.

Nově navržené dopravní značení a jeho umístění je jednoznačně specifikováno ve výkresové části dokumentace na jednotlivých situacích.

Všechny dopravní značky budou osazeny v základní velikosti, v reflexním provedení.

6. Vodorovné dopravní značení:

Přechodné vodorovné dopravní značení bude vyznačeno pomocí žluté lepící fólie.

7. Ostatní práce a další požadavky dotčených orgánů a správců komunikací:

Ostatní práce nejsou nutné.

Další požadavky:

- majetkoví správci jednotlivých komunikací, na nichž bude zajištěno bezplatné parkování (ŘSD ČR Zlín a město Staré Město) upozorňují na skutečnost, že v případě poškození automobilů na parkovišti neručí za případné škody. Dále požadují provedení úklidu silnice I/55, I/50H a místní komunikace ulice Východní a okolí prostoru parkovišť po skončení akce
- řidiči kyvadlové dopravy upozorní návštěvníky na časově omezené parkování do 17:00 hodin
- bude svolána schůzka starostů okolních obcí, kde jim bude objasněn dopravní systém po dobu pouti
- v místě napojení silnice I/55 a její západní rampy (v blízkosti prostoru pro otáčení autobusů) bude pořadatelskou službou vyhrazeno cca 50 parkovacích míst (25 ze severu a 25 z jihu) pro automobily převážející starší občany
- povolení ke vjezdu do uzavřeného prostoru (do Velehradu a Modré) bude vydávat pouze Obecní úřad Velehrad
- u autobusového a vlakového nádraží budou osazeny informační tabule, kde budou informace o vyhrazených zastávkách, na kterých bude zajištěn odvoz poutníků do obce Velehrad

8. Bezpečnost práce:

Při akci musí být dodrženy všechny bezpečnostní předpisy, které určují technologické postupy při provádění jednotlivých druhů prací. Zejména musí být dodržena bezpečnost práce z důvodu zvýšeného nebezpečí úrazu, neboť práce budou prováděny za silničního provozu. Přítomnost inženýrských sítí je nutno zjistit před započetím stavebních prací. Investor zajistí jejich směrové i výškové vytýčení jednotlivými správci a zajistí označení na místě dle platných předpisů. Vytýčení bude vyznačeno ve stavebním deníku.

Při křižování nadzemních a podzemních vedení je nutno dodržovat ochranná pásma. V ochranném pásmu inženýrských sítí je nutno provádět zemní práce ručně.

Při zpracování přípravy a provádění vlastních stavebních prací je nutno respektovat základní požadavky zajištění bezpečnosti práce a technických zařízení dle sb. zákonů 48/1982 a vyhlášky ČÚBP 324/90 o bezpečnosti práce a technických zařízeních při stavebních pracích a zajistit ochranu zdraví a života osob na staveništi.

Při stavbě je nutno dodržet vyhlášku č. 137/1998 Sb. o obecných technických požadavcích na výstavbu.

Poloha inženýrských sítí v zájmové lokalitě nebyla zjišťována. Před osazením dopravních značek je nutno všechny inženýrské sítě vytýčit a chránit je tak, aby nedošlo k jejich poškození.

9. Obecné podmínky:

Návrh řešení dopravy během výstavby (přepravní a přístupové trasy, zvláštní užívání pozemní komunikace, uzavírky, objížďky, výluky), včetně zajištění základních podmínek a označení pro samostatný a bezpečný pohyb osob s omezenou schopností pohybu a orientace na veřejně přístupných komunikacích a plochách souvisejících se staveništěm

Před zahájením pouti bude osazeno přechodné dopravní značení dle TP 66.

Rozměry dopravních značek

Rozměry dopravních značek stanoví ČSN EN 12899-1. V rámci pracovního místa není dovoleno užívat značek zmenšené velikosti. V rámci jednoho pracovního místa na silnici se smí užívat pouze dopravních značek jedné velikosti.

Umísťování dopravních značek

Boční umístění

Dopravní značky se v rámci pracovních míst umísťují co nejblíže pravému, resp. levému okraji silnice ve směru jízdy vozidla (viz TP 65 kap. 5). Vzdálenost hrany vodicích a směrovacích desek od jízdního pruhu, resp. vozovky, má činit 0,25 m. Nemohou-li být tyto podmínky z důvodu potřebné stability dopravních značek nebo prostorových poměrů dodrženy a je-li nezbytné jejich umístění na vozovce, je třeba tyto dopravní značky zabezpečit stejně jako pracovní místo, resp. zřídit pomocné jízdní pruhy (vodorovným dopravním značením).

Výškové umístění

V oblasti pracovních míst se dopravní značky umísťují spodní hranou ve výšce nad vozovkou na silnicích pro motorová vozidla minimálně 0,60 m v obci i mimo obec.

Směrové umístění

Dopravní značky se umísťují tak, aby světelný paprsek světlometu vozidla vyvolal největší retroreflexní účinek na vzdálenost přibližně 100 m podle ČSN EN 12899-1.

Dopravní značení – popis zařízení

Světla - soupravy světel mohou pracovat v následujících světelných režimech:
současné blikání všech světel: výstražný režim, upozorňující na pracovní místo
střídané blikání sudých a lichých světel: výstražný režim, upozorňující na pracovní místo

Podkladní desky - v oblasti pracovního místa je v z bezpečnostních důvodů (ochrana vozidel a jejich posádek i ostatních účastníků silničního provozu) povoleno užívání pouze schválených typů podkladních desek. Není možno používat jakýchkoli improvizovaných způsobů upevnění a zajištění dopravních značek a dopravních zařízení, jako např. trubkových nebo profilových křížů zatížených kameny nebo betonovými prefabrikáty, pneumatik vyplněných betonem, vyřazených disků kol vozidel apod.
Celková výška podkladní desky nesmí být vyšší než 0,12 m. Rozměry a hmotnost musí být vhodně zvoleny s ohledem na nesené zařízení. Podkladní desky určené k upevnění zařízení tvořících příčné, ale i podélné uzávěry pracovních míst (zejména směrovacích desek a zábran) mají hmotnost cca 30 kg a půdorysné rozměry cca 0,90 x 0,45 m. Je-li podkladní deska určena k užití v rámci pracovního místa na chodníku a stezce pro cyklisty je možné zvolit desku jiného tvaru, např. kruhového (o průměru cca 0,50 m), při dodržení všech požadavků na stabilitu. V případech, kdy je to nezbytně nutné a stabilitu zařízení nelze zajistit jednou podkladní deskou, je možné užití nejvýše dvou podkladních desek nad sebou.

Podpěrný sloupek se v rámci pracovního místa užívá k upevnění dopravních značek a dopravních zařízení, jako jsou např. zábrany, vodicí tabule apod. a je uchycen zpravidla v podkladní desce. Podpěrný sloupek má průřez zpravidla čtvercový (obvykle 40 x 40 mm) nebo kruhový a tloušťka stěny se volí podle použitého materiálu. Musí být pevnostně navržen tak, aby při nárazu vozidla na sloupek upevněný v podkladní desce, došlo k jeho deformaci (ohybu) v místě vetknutí do podkladní desky a umožnil přejetí, aniž by tím bylo vážně poškozeno vozidlo a znemožněna jeho ovladatelnost nebo ohrožena bezpečnost jeho posádky a ostatních účastníků silničního provozu. Délka podpěrného sloupku se volí podle typu neseného zařízení, musí vyhovovat vzdálenostem podle TP 66 a pohybuje se, zpravidla, v rozmezí 1,00 - 2,50 m. Materiálem je hliník, plast nebo ocel. Barva podpěrného sloupku musí být provedena podle ČSN EN 12899-1 (střídavě červené a bílé pruhy šířky 0,10 - 0,20 m v celkové délce minimálně 0,45 m). V případě nárazu vozidla nesmí dojít k separaci jednotlivých částí (např. podpěrný sloupek musí po nárazu zůstat spojen s podkladní deskou).
Barva podkladní desky je obvykle černá, šedá, červená nebo žlutá.
Hrany podkladní desky musí být zaobleny.
V rámci pracovního místa v obci je možné užít menší podkladní desku, tzv. patku. Její užití je možné jen v případech, kdy jsou zachovány všechny požadavky na stabilitu postavení neseného zařízení.

Příčná uzávěra se doplňuje soupravou žlutých nebo oranžových výstražných světel typu 1. Provádí se zásadně směrovacími deskami umístěnými v ostrém úhlu k ose vozovky a doplněnými soupravou žlutých nebo oranžových výstražných světel typu 1. Při uzavírce celého jízdního pruhu se užívá pěti a při uzavírce části jízdního pruhu tří směrovacích desek s podélným odstupem 1 - 2 m a příčným odstupem 0,60 - 1,00 m (osová vzdálenost).

Podélná uzávěra pracovního místa se provádí zásadně směrovacími deskami, jejichž podélné odstupy smějí činit nejvýše 10 m. Podélná uzávěra slouží pouze účelům vedení provozu; v žádném případě nenahrazuje ochranná zařízení

Všeobecné podmínky

- Za snížené viditelnosti je nutno všechny zábrany doplnit oranžovým přerušovaným světlem typ 1.
- Rozestupy jednotlivých značek musí být minimálně 10 m (neplatí pro zábrany a směrovací desky).
- Při provádění prací je nutno dbát zvýšené opatrnosti.
- Přechodné dopravní značení osadí dodavatel dopravního značení prací dle vyjádření Krajského ředitelství Policie Zlínského kraje, DI Uherské Hradiště a DI Kroměříž.
- Každá změna oproti odsouhlasenému značení musí být znovu odsouhlasena Krajským ředitelstvím Policie Zlínského kraje, DI Uherské Hradiště a DI Kroměříž (dle místní působnosti).
- V případě, že bude změněna organizace dopravy, je nutno měnit dopravní značení se souhlasem Krajského ředitelství Policie Zlínského kraje, DI Uherské Hradiště a DI Kroměříž
- **Všechny dopravní značky musí být provedeny v úpravě z retroreflexní fólie.**
- **Vzhledem k omezení provozu při akci je nutno vhodným způsobem seznámit veřejnost se započetím akce a omezením silniční dopravy (televize, tisk …).**

Místní a přechodná úprava provozu na pozemních komunikacích bude stanovena dle zákona č. 361/200 Sb. § 77, odstavec 1 a 2 (viz níže).

Stanovení místní a přechodné úpravy provozu na pozemních komunikacích
(1) Místní a přechodnou úpravu provozu na pozemních komunikacích a užití zařízení pro provozní informace stanoví
a) na silnici I. třídy, kromě rychlostní silnice, místně příslušný krajský úřad po předchozím písemném vyjádření příslušného orgánu policie,
b) na dálnici1) a rychlostní silnici1) ministerstvo po předchozím písemném vyjádření Ministerstva vnitra,
c) na silnici II. a III. třídy1) a na místní komunikaci1) obecní úřad obce s rozšířenou působností po předchozím písemném vyjádření příslušného orgánu policie.
(2) Místní a přechodnou úpravu provozu na pozemních komunikacích a zařízení pro provozní informace stanoví na veřejně přístupné účelové komunikaci vlastník se souhlasem příslušného obecního úřadu obce s rozšířenou působností a po předchozím písemném stanovisku příslušného orgánu policie.

- Každá změna oproti odsouhlasenému značení musí být odsouhlasena KŘ Policie Zlínského kraje, DI Uherské Hradiště a DI Kroměříž, Krajským úřadem Zlínského kraje, MěÚ Uherské Hradiště odborem dopravy a MěÚ Kroměříž odborem dopravy (dle místní působnosti)
- Budou použity dopravní značky základního rozměru, retroreflexního provedení. Technické požadavky na dopravní značení budou odpovídat zvláštním technickým předpisům (např. ČSN EN 12899-1).
- O osazení dopravního značení bude neprodleně vyrozuměno KŘ Policie Zlínského kraje DI Uherské Hradiště, DI Kroměříž a jednotliví majetkoví správci pozemních komunikací.
- Před osazením značek a zahájením uzavírky je nutno sdělit PČR DI Uherské Hradiště a Kroměříž osobu odpovědnou za značení a kontakt na ni
- Každá změna oproti odsouhlasenému značení musí být odsouhlasena PČR DI Uherské Hradiště a Kroměříž a místně příslušným MěÚ odborem dopravy
- Po celou dobu omezení silniční dopravy bude odpovědnou osobou prováděna kontrola umístěného přechodného dopravního značení dle schválené dokumentace. Taktéž bude denně zajištěna jeho řádná údržba
- Za instalaci a stav stanoveného dopravního značení bude zodpovědný organizátor Národní pouti.
- Přechodné vodorovné dopravní značení bude provedeno nalepovacími pásy žluté nebo oranžové barvy v retroreflexním provedení.
- Trvalé dopravní značení, které by bylo v rozporu s přechodným značením, bude překryto nebo odstraněno. Orientační dopravní značení lze přechodně zrušit překřížkováním oranžovočernou folií o minimální šířce pásu 50 mm.
- **Vzhledem k rozsáhlému omezení provozu je nutno vhodným způsobem seznámit veřejnost s omezením silniční dopravy. Doporučuji uveřejnit v tisku mapku s vyznačením jednotlivých parkovišť a příjezdům k nim.**

II: Upravená TZ zpracovaná fy INTOS PLUS s.r.o. v roce 2015

Projektová dokumentace v návaznosti na požadavek obce Velehrad řeší osazení přechodného dopravního značení v obci Velehrad pro dny lidí dobré vůle ve Velehrad - změny oproti dřívějším rokům. Jedná se o křižovatky

Seznam křižovatek:
Situace č. 9 – Staré Město u cukrovaru
Situace č. 12 – Staré Město školní statek
Situace č. 17 – Staré Město Huštěnovská
Situace č. 22 – Velehrad hotel mlýn
Situace č. 23 – Velehrad směr Salaš
Situace č. 32 – Klášter Velehrad
Situace č. 33 – Salaš směr Velehrad

Dopravní režim zájezdových autobusů:
Silnice III/4221 Velehrad – Salaš - dopravní režim zájezdových autobusů
Jedná se o dvoupruhovou silnici v extravilánu o šířce cca 6,0 m. Délka úseku, který bude využit pro parkování, je cca 5 km (od konce obce Velehrad pro konec obce Salaš). Kapacita je cca 250 autobusů. Autobusy sem budou najíždět přes Velehrad, do určené hodiny. Otáčet se budou na točně na konci obce Salaš. Poutníci budou vysedat a nasedat na zastávce na Velehradě. Od určené hodiny budou na telefonické zavolání již otočené autobusy odjíždět přes Velehrad.

Objízdná trasa - situace č. 22
V obci Velehrad bude ulice Hradišťská uzavřena mimo autobusy a vozidla s povolením firmy "Petarda production". Objízdná trasa povede ulicí Modřanská, Zahradní, Nad Chmelnicí s napojením na ulici Salašskou a obráceně.
Texty jednotlivých TZ upravil na základě navržené revize Ing.Josef Šico.

III: REVIZE 22.5.2017

Silnice III/42820 bude uzavřena následovně

- část úseku Jalubská KM 0,000 – KM 2,691 – v délce 2,691 km
  Celková délka uzavírky silnice III/42820 je 2,691 km
  Ve směru Jalubí -Staré Město je "Zákaz vjezdu všech vozidel" mimo bus IZS a vozidel ve směru jízdy na Uherské Hradiště.
  Na vjezdu od Jalubí bude na DZ E13 doplněn text "Mimo vozidel BUS a IZS a vozidel směr UH.
  Před napojením na sil.II/428 se doplní DZ C3b.

IV: REVIZE 7.6.2018

Realizace rekonstrukcí silnice v obci Zlechov a kanalizace v obci Traplice si vyžádá změnu PDZ oproti roku 2017

Zlechov
Silnice III/051018 je uzavřena v úseku od křižovatky s III/42821 směr Tupesy na délce 800m ve směru na Staré Město.
změna PDZ situace č.6 - v.č.10 a situace č.7 v.č.11
Traplice
Silnice III/42820 uzavřena v obci Traplice
změna situace č.14 - v.č.18

Průjezd směr Jalubí od Starého města obyvatelům Jalubí
Silnice III/42820
změna PDZ situace č.12- v.č.16
Na výjezdu z obce Jalubí směr Staré Město upozornění na uzavření silnice směr Velehrad. situace č.13 - v.č.17

V: REVIZE 7.5.2019

Realizace rekonstrukcí silnice v obci Zlechov a kanalizace v obci Traplice byla ukončena a návrh PDZ je navrácen do roku 2017.

Jedná se o tyto výkresy:
Zlechov
změna PDZ situace č.6 - v.č.10 a situace č.7 v.č.11
Traplice
změna situace č.14 - v.č.18

VI: REVIZE květen 2021

změna PDZ situace č.9 - v.č.13 datum a čas na E13 „od 4.7.2021 16:00h do 5.7.2021 17:00h

změna PDZ situace č.17 - v.č.21 datum a čas na E13 „od 4.7.2021 16:00h do 5.7.2021 17:00h

VII: REVIZE květen 2022

změna PDZ situace č.9 - v.č.13 datum a čas na E13 „od 4.7.2022 14:00h do 5.7.2022 18:00h

změna PDZ situace č.17 - v.č.21 datum a čas na E13 „od 4.7.2022 14:00h do 5.7.2022 18:00h

VIII: REVIZE květen 2023

změna na PDZ situace č.9 – v.č.13 datum a čas na E13 „od 4.7.2023 14:00h do 5.7.2023 18:00h
výměna situace č.12 v.č.16
výměna situace č.17 v.č..21 datum a čas na E13 „od 4.7.2023 14:00h do 5.7.2023 18:00h

Počty značek – situace č. 12:

B1 4x	E13 6x
Z2 3x	IS11b 5x
IP22 2x	P1 2x
B24a,b 2x	B32 1x
B28 3x	C14a,b 4x
E2b 2x	P6 1x
B20a 1x	

Počty značek – situace č. 17:

IS11b 2x	B32 2x
IS11a 1x	C4a 1x
IPP22 1x	E13 1x
IP11b 1x	B20a 1x
IP10a 1x	

V Tlumačově 12.5.2023

JOSEF ŠICO, Ing.
Švermova 778
763 62 TLUMAČOV
IČO: 40423794 DIČ: CZ6507171605

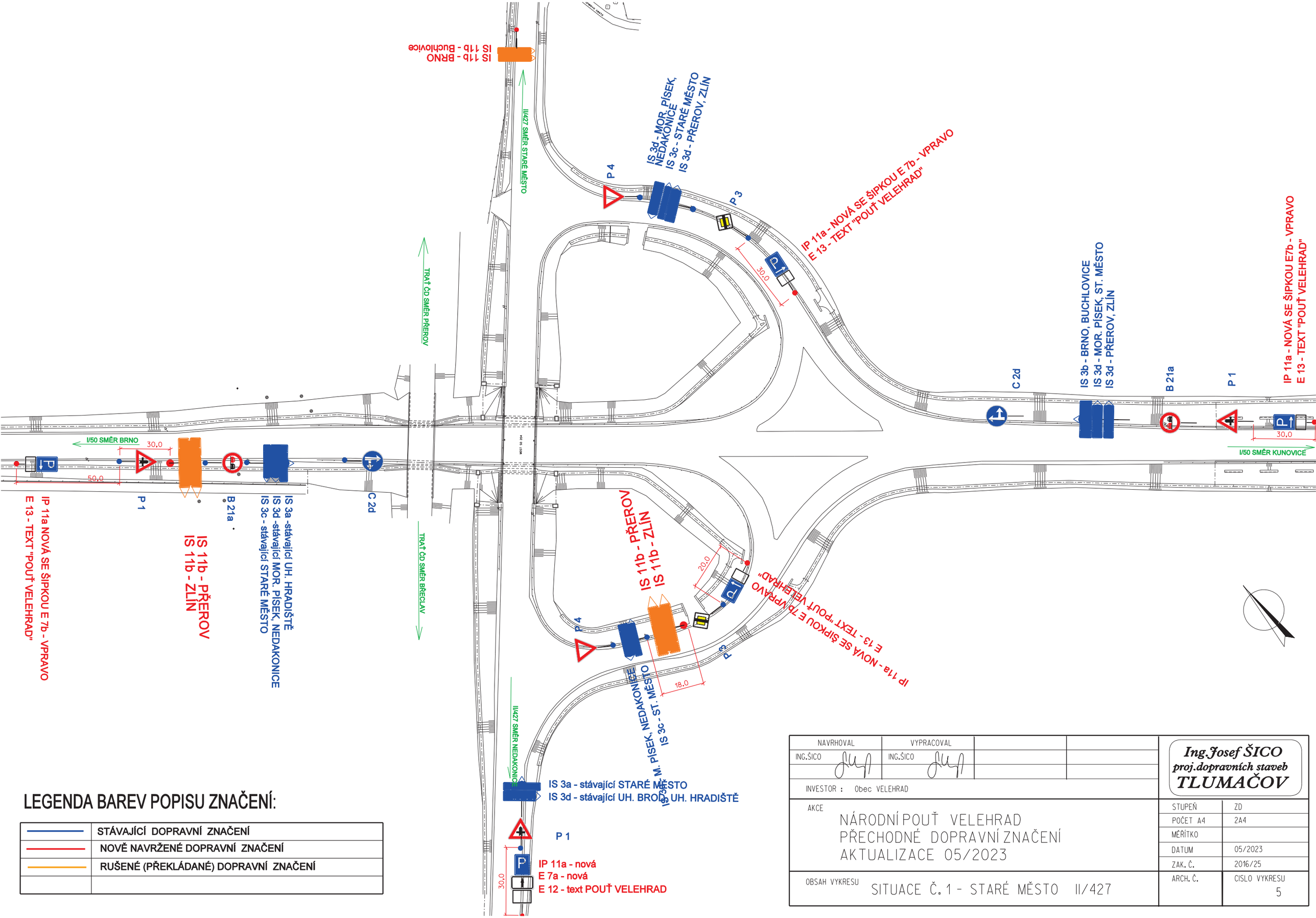

LEGENDA BAREV POPISU ZNAČENÍ:

	STÁVAJÍCÍ DOPRAVNÍ ZNAČENÍ
	NOVĚ NAVRŽENÉ DOPRAVNÍ ZNAČENÍ
	RUŠENÉ (PŘEKLÁDANÉ) DOPRAVNÍ ZNAČENÍ

NAVRHOVAL	VYPRACOVAL			Ing.Josef ŠICO proj.dopravních staveb TLUMAČOV
ING.ŠICO	ING.ŠICO			
INVESTOR : Obec VELEHRAD				
AKCE NÁRODNÍ POUŤ VELEHRAD PŘECHODNÉ DOPRAVNÍ ZNAČENÍ AKTUALIZACE 05/2023		STUPEŇ	ZD	
		POČET A4	2A4	
		MĚŘÍTKO		
		DATUM	05/2023	
		ZAK. Č.	2016/25	
OBSAH VYKRESU SITUACE Č. 1 - STARÉ MĚSTO II/427		ARCH. Č.	CISLO VYKRESU 5	

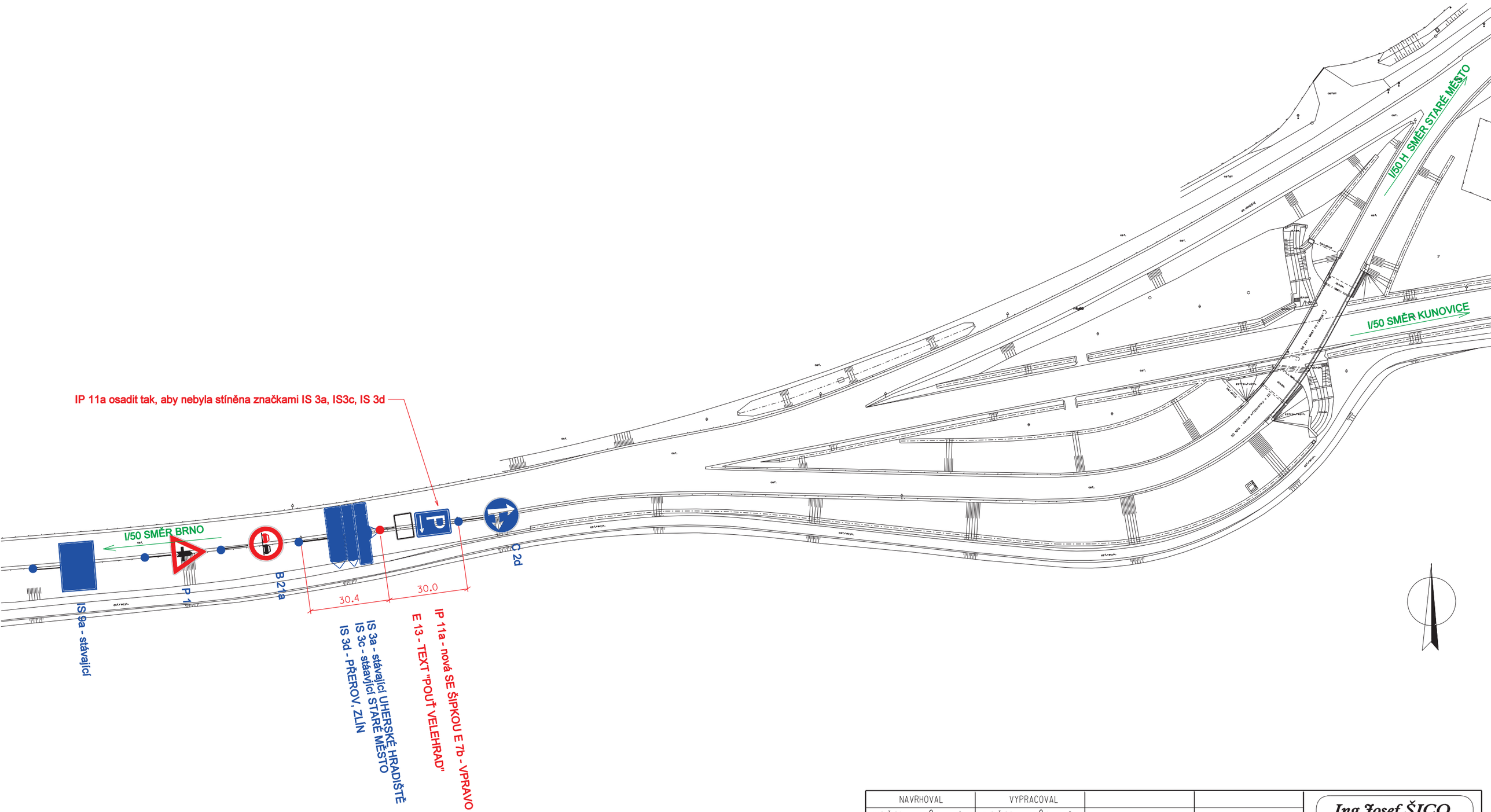

LEGENDA BAREV POPISU ZNAČENÍ:

	STÁVAJÍCÍ DOPRAVNÍ ZNAČENÍ
	NOVĚ NAVRŽENÉ DOPRAVNÍ ZNAČENÍ
	RUŠENÉ (PŘEKLÁDANÉ) DOPRAVNÍ ZNAČENÍ

NAVRHOVAL	VYPRACOVAL		
ING.ŠICO	ING.ŠICO		
INVESTOR : Obec VELEHRAD			

Ing.Josef ŠICO
proj.dopravních staveb
TLUMAČOV

AKCE
NÁRODNÍ POUŤ VELEHRAD
PŘECHODNÉ DOPRAVNÍ ZNAČENÍ
AKTUALIZACE 05/2023

STUPEŇ	ZD
POČET A4	2A4
MĚŘÍTKO	
DATUM	05/2023
ZAK. Č.	2016/25
ARCH. Č.	CISLO VYKRESU 6

OBSAH VYKRESU
SITUACE Č. 2 - ZLECHOV I/50

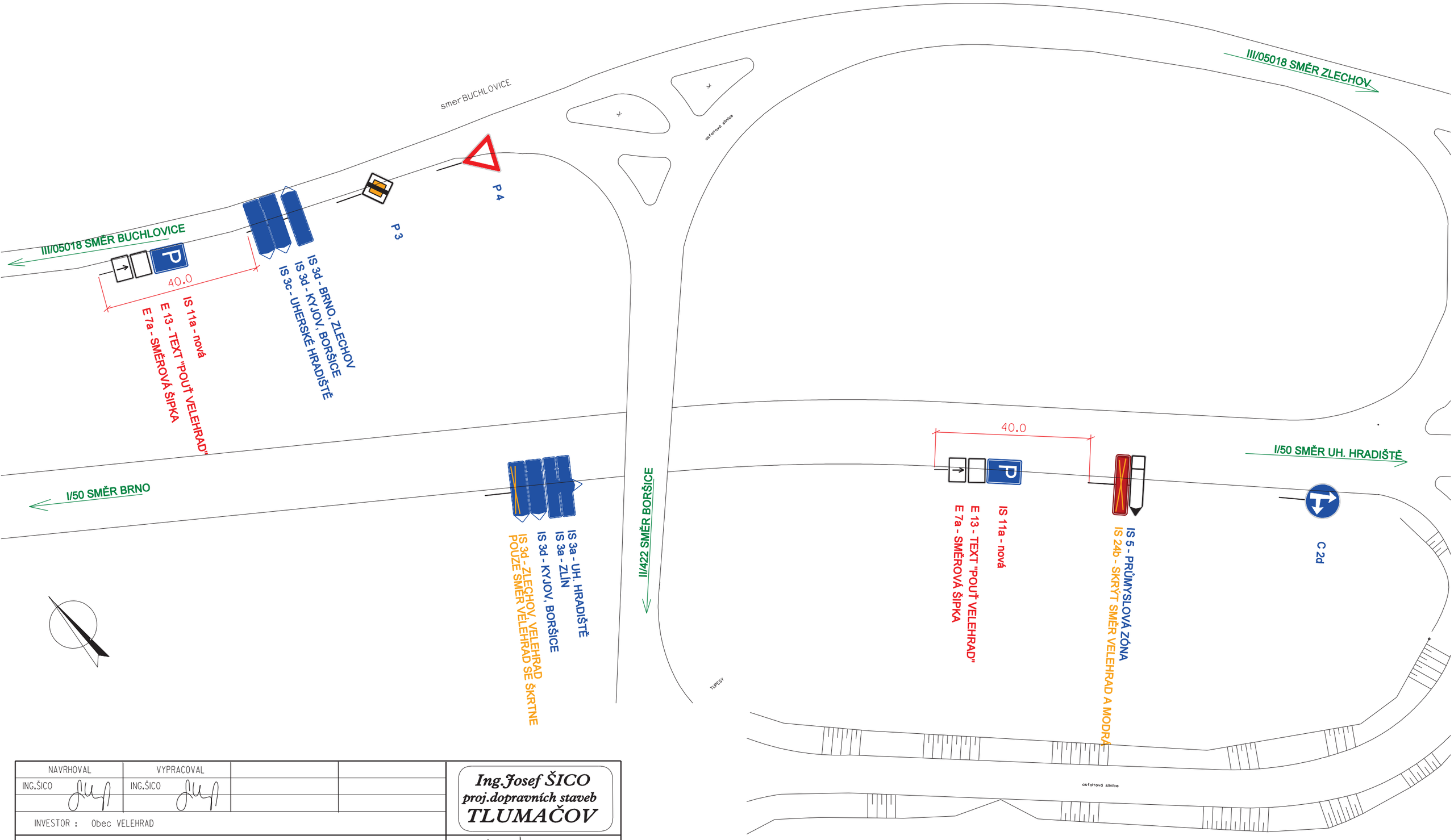

NAVRHOVAL	VYPRACOVAL		
ING.ŠICO	ING.ŠICO		
INVESTOR : Obec VELEHRAD			

Ing.Josef ŠICO
proj.dopravních staveb
TLUMAČOV

AKCE
NÁRODNÍ POUŤ VELEHRAD
PŘECHODNÉ DOPRAVNÍ ZNAČENÍ
AKTUALIZACE 05/2023

STUPEŇ	ZD
POČET A4	2A4
MĚŘÍTKO	
DATUM	05/2023
ZAK. Č.	2016/25
ARCH. Č.	CISLO VYKRESU 7

OBSAH VYKRESU
SITUACE Č. 3 - KŘÍŽNÉ CESTY

LEGENDA BAREV POPISU ZNAČENÍ:

	STÁVAJÍCÍ DOPRAVNÍ ZNAČENÍ
	NOVĚ NAVRŽENÉ DOPRAVNÍ ZNAČENÍ
	RUŠENÉ DOPRAVNÍ ZNAČENÍ

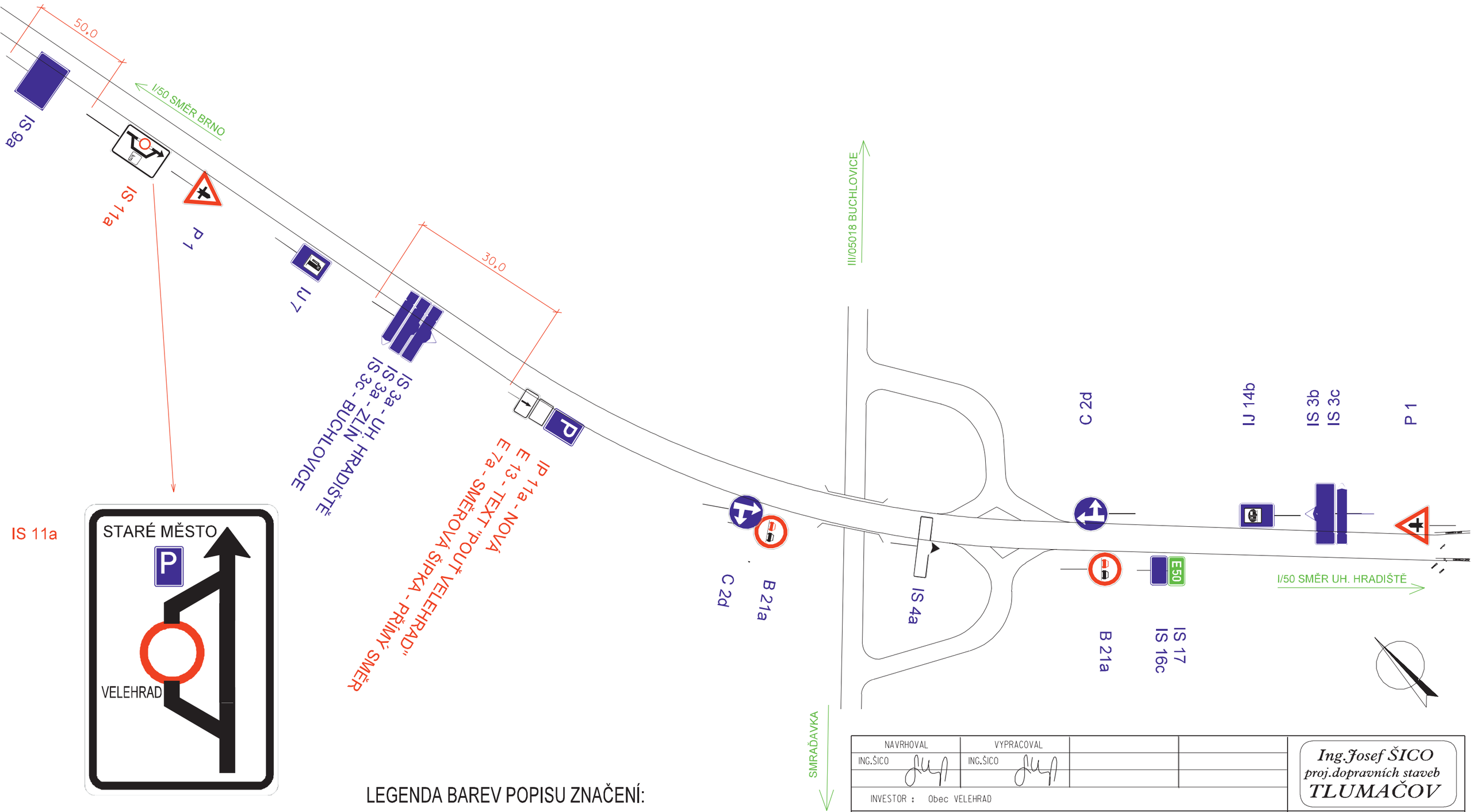

LEGENDA BAREV POPISU ZNAČENÍ:

	STÁVAJÍCÍ DOPRAVNÍ ZNAČENÍ
	NOVĚ NAVRŽENÉ DOPRAVNÍ ZNAČENÍ
	RUŠENÉ DOPRAVNÍ ZNAČENÍ

NAVRHOVAL ING.ŠICO	VYPRACOVAL ING.ŠICO		*Ing.Josef ŠICO* *proj.dopravních staveb* *TLUMAČOV*
INVESTOR : Obec VELEHRAD			
AKCE NÁRODNÍ POUŤ VELEHRAD PŘECHODNÉ DOPRAVNÍ ZNAČENÍ AKTUALIZACE 05/2023			STUPEŇ: ZD POČET A4: 2A4 MĚŘÍTKO: DATUM: 05/2023 ZAK. Č.: 2016/25
OBSAH VYKRESU SITUACE Č. 4 - BUCHLOVICE SMRAĎAVKA			ARCH. Č. CISLO VYKRESU: 8

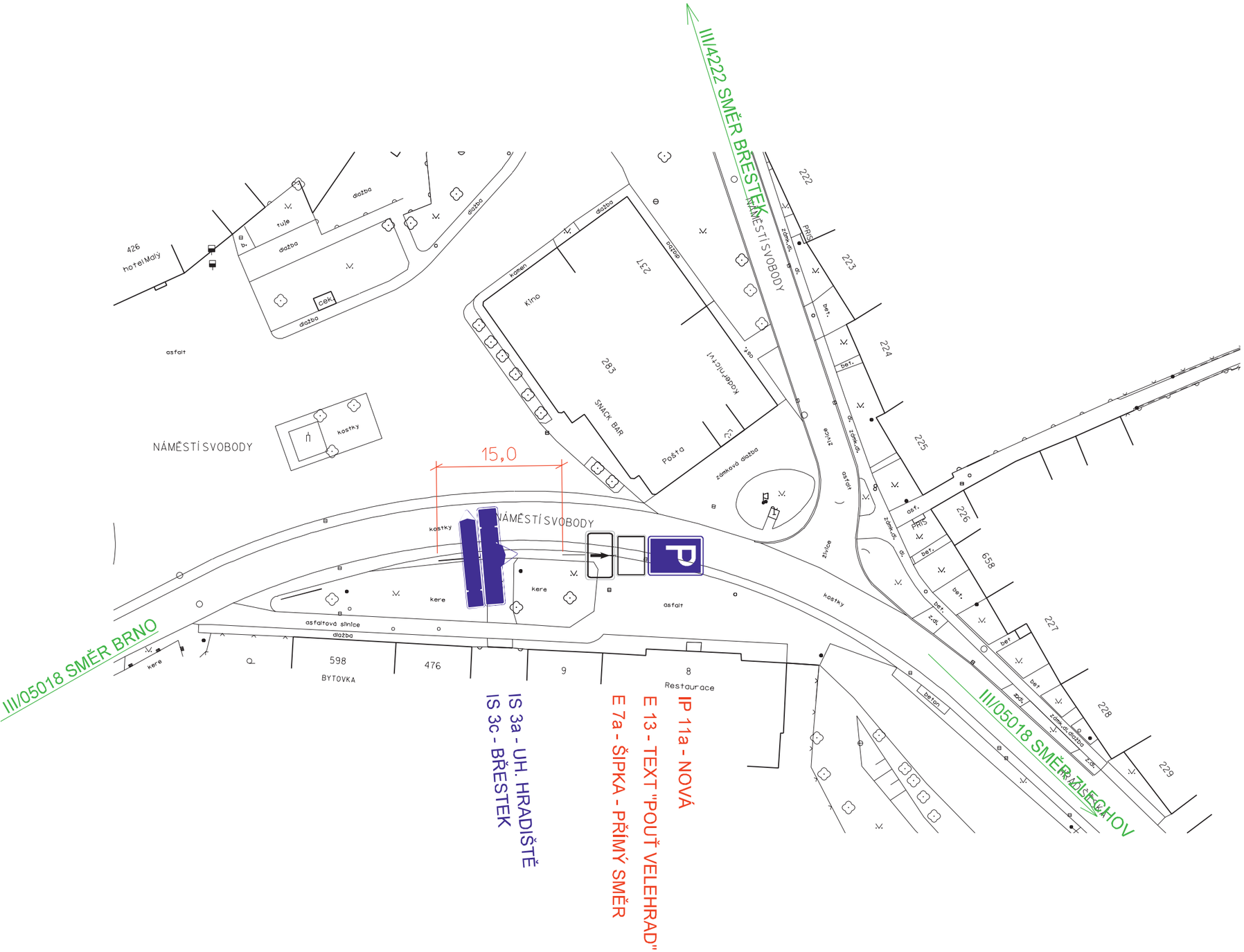

LEGENDA BAREV POPISU ZNAČENÍ:

	STÁVAJÍCÍ DOPRAVNÍ ZNAČENÍ
	NOVĚ NAVRŽENÉ DOPRAVNÍ ZNAČENÍ
	RUŠENÉ DOPRAVNÍ ZNAČENÍ

NAVRHOVAL	VYPRACOVAL			Ing.Josef ŠICO proj.dopravních staveb TLUMAČOV
ING.ŠICO	ING.ŠICO			
INVESTOR : Obec VELEHRAD				

AKCE		
NÁRODNÍ POUŤ VELEHRAD PŘECHODNÉ DOPRAVNÍ ZNAČENÍ AKTUALIZACE 05/2023	STUPEŇ	ZD
	POČET A4	2A4
	MĚŘÍTKO	
	DATUM	05/2023
	ZAK. Č.	2016/25
OBSAH VYKRESU: SITUACE Č. 5 - BUCHLOVICE NÁMĚSTÍ	ARCH. Č.	CISLO VYKRESU 9

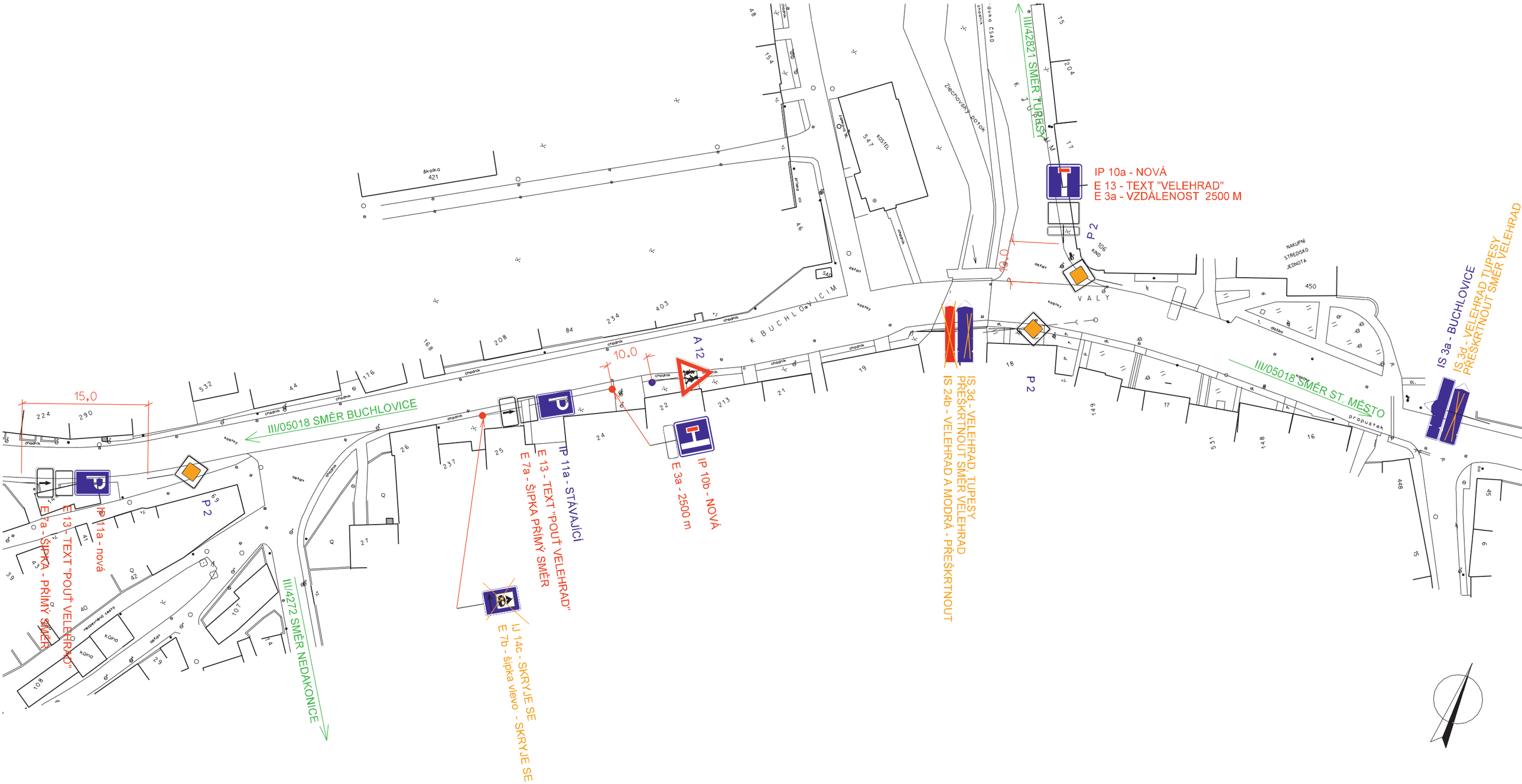

LEGENDA BAREV POPISU ZNAČENÍ:

	STÁVAJÍCÍ DOPRAVNÍ ZNAČENÍ
	NOVĚ NAVRŽENÉ DOPRAVNÍ ZNAČENÍ
	RUŠENÉ DOPRAVNÍ ZNAČENÍ

NAVRHOVAL	VYPRACOVAL		
ING.ŠICO	ING.ŠICO		
INVESTOR : Obec VELEHRAD			

Ing.Josef ŠICO
proj.dopravních staveb
TLUMAČOV

AKCE
NÁRODNÍ POUŤ VELEHRAD
PŘECHODNÉ DOPRAVNÍ ZNAČENÍ
AKTUALIZACE 05/2023

STUPEŇ	ZD
POČET A4	2A4
MĚŘÍTKO	
DATUM	05/2023
ZAK. Č.	2016/25
ARCH. Č.	CISLO VYKRESU 10

OBSAH VYKRESU
SITUACE Č. 6 - ZLECHOV STŘED OBCE

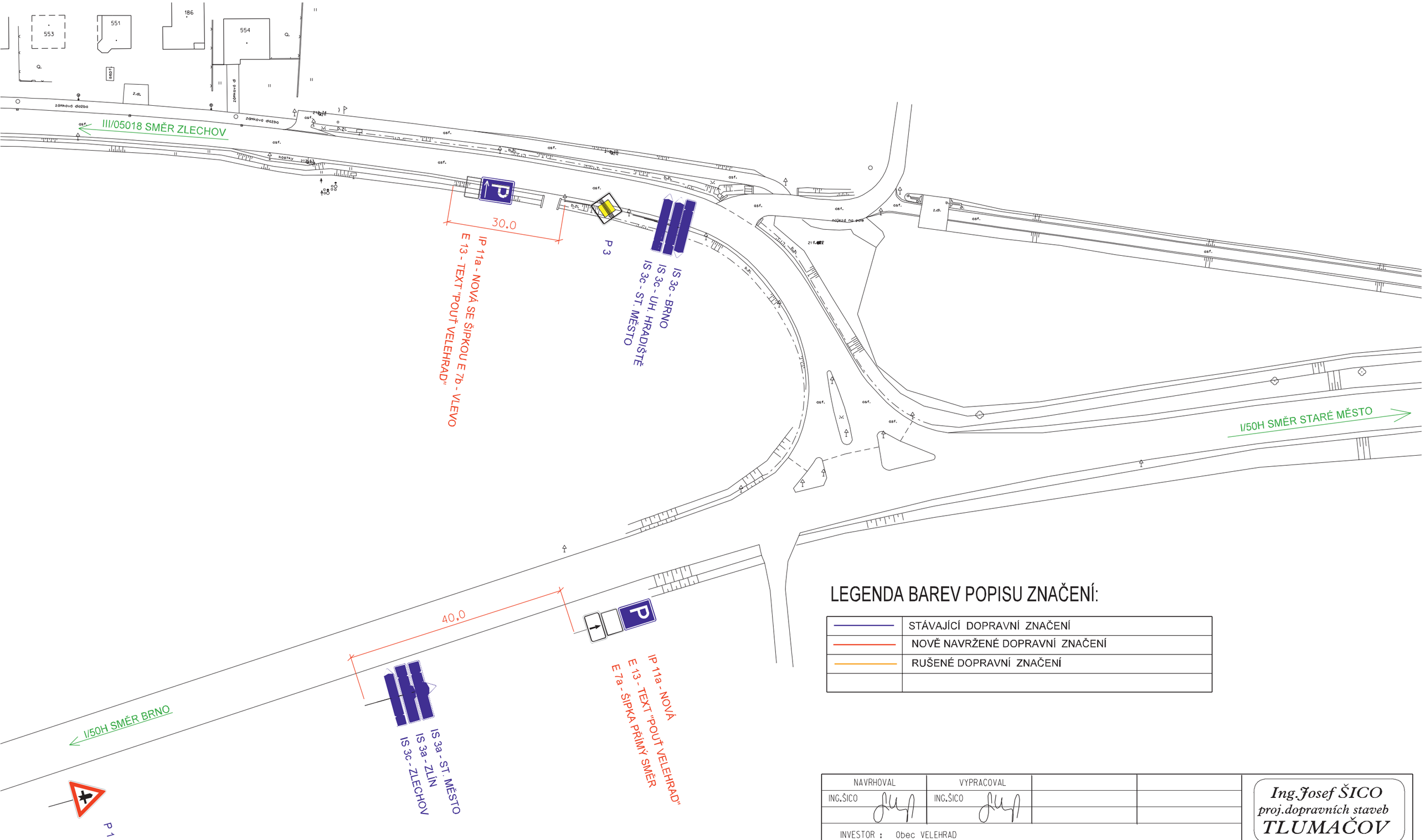

LEGENDA BAREV POPISU ZNAČENÍ:

	STÁVAJÍCÍ DOPRAVNÍ ZNAČENÍ
	NOVĚ NAVRŽENÉ DOPRAVNÍ ZNAČENÍ
	RUŠENÉ DOPRAVNÍ ZNAČENÍ

NAVRHOVAL	VYPRACOVAL		
ING.ŠICO	ING.ŠICO		
INVESTOR : Obec VELEHRAD			

Ing.Josef ŠICO
proj.dopravních staveb
TLUMAČOV

AKCE
NÁRODNÍ POUŤ VELEHRAD
PŘECHODNÉ DOPRAVNÍ ZNAČENÍ
AKTUALIZACE 05/2023

STUPEŇ	ZD
POČET A4	2A4
MĚŘÍTKO	
DATUM	05/2023
ZAK. Č.	2016/25
ARCH. Č.	CISLO VYKRESU 11

OBSAH VYKRESU
SITUACE Č. 7 - ZLECHOV I/50 H

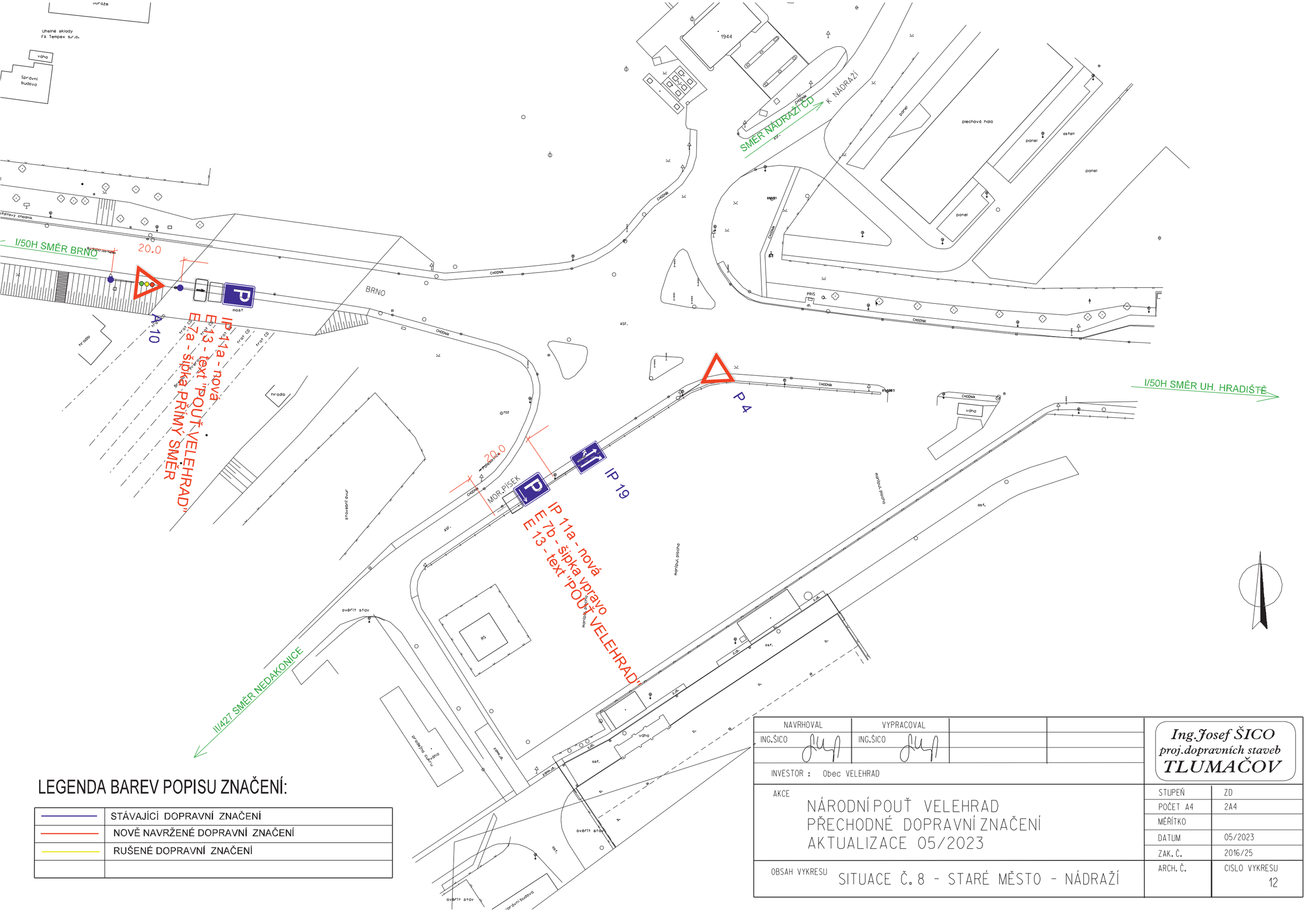

LEGENDA BAREV POPISU ZNAČENÍ:

	STÁVAJÍCÍ DOPRAVNÍ ZNAČENÍ
	NOVĚ NAVRŽENÉ DOPRAVNÍ ZNAČENÍ
	RUŠENÉ DOPRAVNÍ ZNAČENÍ

NAVRHOVAL	VYPRACOVAL			Ing.Josef ŠICO proj.dopravních staveb TLUMAČOV
ING.ŠICO	ING.ŠICO			
INVESTOR : Obec VELEHRAD				
AKCE NÁRODNÍ POUŤ VELEHRAD PŘECHODNÉ DOPRAVNÍ ZNAČENÍ AKTUALIZACE 05/2023			STUPEŇ	ZD
			POČET A4	2A4
			MĚŘÍTKO	
			DATUM	05/2023
			ZAK. Č.	2016/25
OBSAH VYKRESU SITUACE Č. 8 - STARÉ MĚSTO - NÁDRAŽÍ			ARCH. Č.	CISLO VYKRESU 12

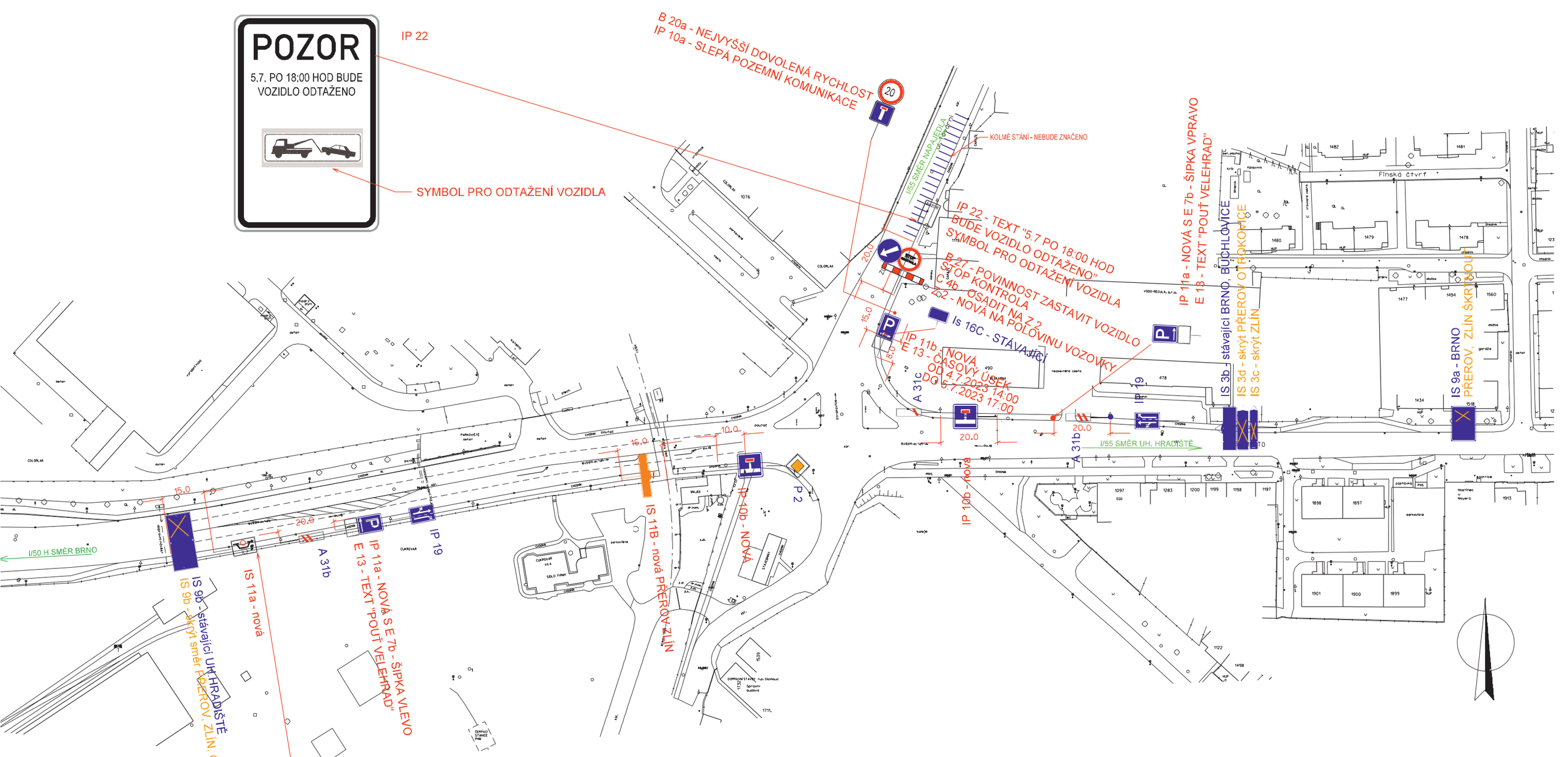

LEGENDA BAREV POPISU ZNAČENÍ:

	STÁVAJÍCÍ DOPRAVNÍ ZNAČENÍ
	NOVĚ NAVRŽENÉ DOPRAVNÍ ZNAČENÍ
	RUŠENÉ DOPRAVNÍ ZNAČENÍ

UPOZORNĚNÍ:
VŠECHNY DOPRAVNÍ ZNAČKY V TÉTO LOKALITĚ BUDOU PROVEDENY VE ZVĚTŠENÉ VELIKOSTI !!!!!!!!

NAVRHOVAL	VYPRACOVAL		
ING.ŠICO	ING.ŠICO		
INVESTOR : Obec VELEHRAD			

Ing.Josef ŠICO
proj.dopravních staveb
TLUMAČOV

AKCE
NÁRODNÍ POUŤ VELEHRAD
PŘECHODNÉ DOPRAVNÍ ZNAČENÍ
AKTUALIZACE 05/2023

STUPEŇ	ZD
POČET A4	2A4
MĚŘÍTKO	
DATUM	05/2023
ZAK. Č.	2016/25
ARCH. Č.	CISLO VYKRESU 13

OBSAH VYKRESU SITUACE Č.9 - STARÉ MĚSTO U CUKROVARU

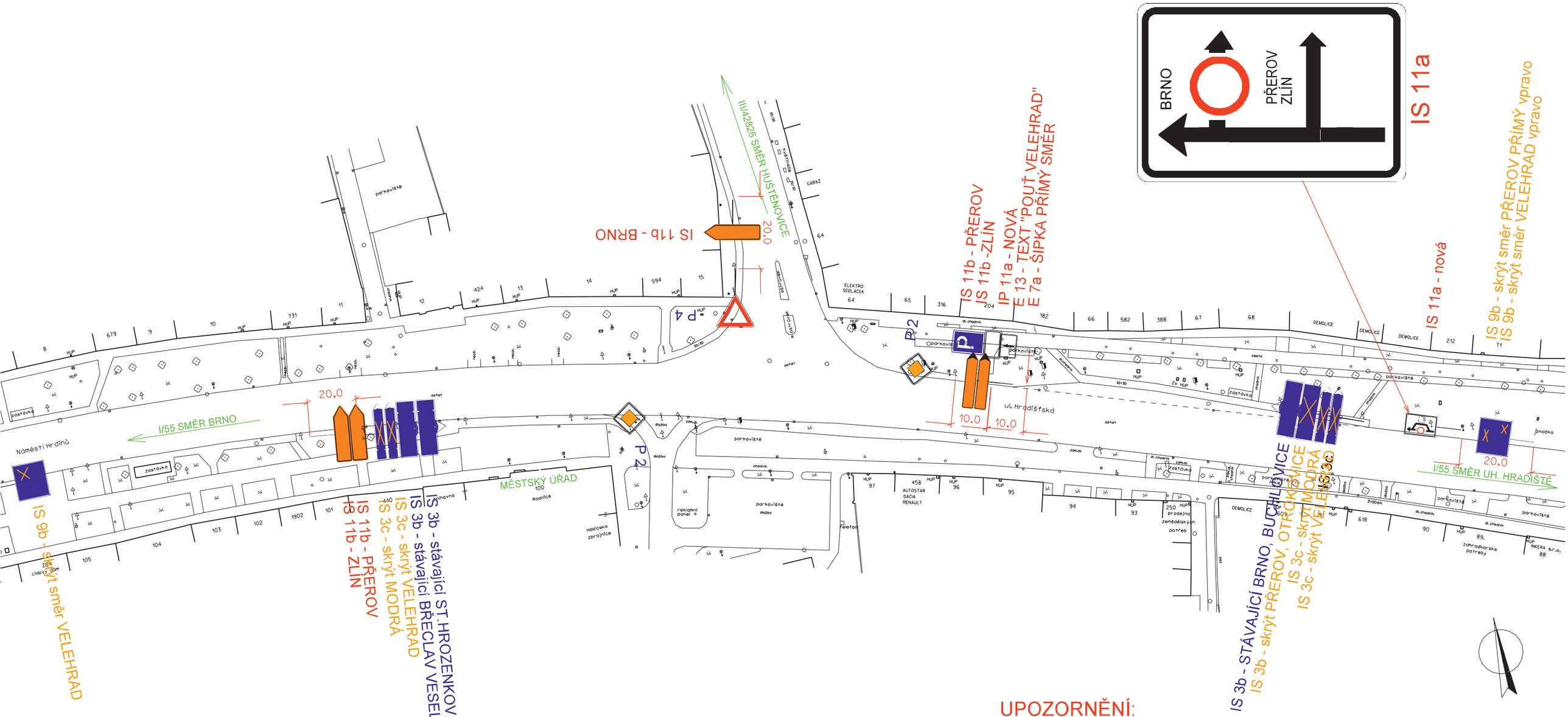

UPOZORNĚNÍ:
VŠECHNY DOPRAVNÍ ZNAČKY V TÉTO LOKALITĚ BUDOU PROVEDENY VE ZVĚTŠENÉ VELIKOSTI !!!!!!!

LEGENDA BAREV POPISU ZNAČENÍ:

	STÁVAJÍCÍ DOPRAVNÍ ZNAČENÍ
	NOVĚ NAVRŽENÉ DOPRAVNÍ ZNAČENÍ
	RUŠENÉ DOPRAVNÍ ZNAČENÍ

NAVRHOVAL	VYPRACOVAL			Ing.Josef ŠICO proj.dopravních staveb TLUMAČOV
ING.ŠICO	ING.ŠICO			
INVESTOR : Obec VELEHRAD				
AKCE NÁRODNÍ POUŤ VELEHRAD PŘECHODNÉ DOPRAVNÍ ZNAČENÍ AKTUALIZACE 05/2023			STUPEŇ	ZD
			POČET A4	2A4
			MĚŘÍTKO	
			DATUM	05/2023
			ZAK. Č.	2016/25
OBSAH VÝKRESU SITUACE Č.10 - STARÉ MĚSTO NÁMĚSTÍ			ARCH. Č.	CÍSLO VÝKRESU 14

NAVRHOVAL	VYPRACOVAL		
ING.ŠICO	ING.ŠICO		
INVESTOR : Obec VELEHRAD			

Ing.Josef ŠICO
proj.dopravních staveb
TLUMAČOV

AKCE
NÁRODNÍ POUŤ VELEHRAD
PŘECHODNÉ DOPRAVNÍ ZNAČENÍ
AKTUALIZACE 05/2023

STUPEŇ	ZD
POČET A4	2A4
MĚŘÍTKO	
DATUM	05/2023
ZAK. Č.	2016/25
ARCH. Č.	CISLO VYKRESU 15

OBSAH VYKRESU SITUACE Č.11 - STARÉ MĚSTO TOVÁRNÍ

LEGENDA BAREV POPISU ZNAČENÍ:

	STÁVAJÍCÍ DOPRAVNÍ ZNAČENÍ
	NOVĚ NAVRŽENÉ DOPRAVNÍ ZNAČENÍ
	RUŠENÉ DOPRAVNÍ ZNAČENÍ

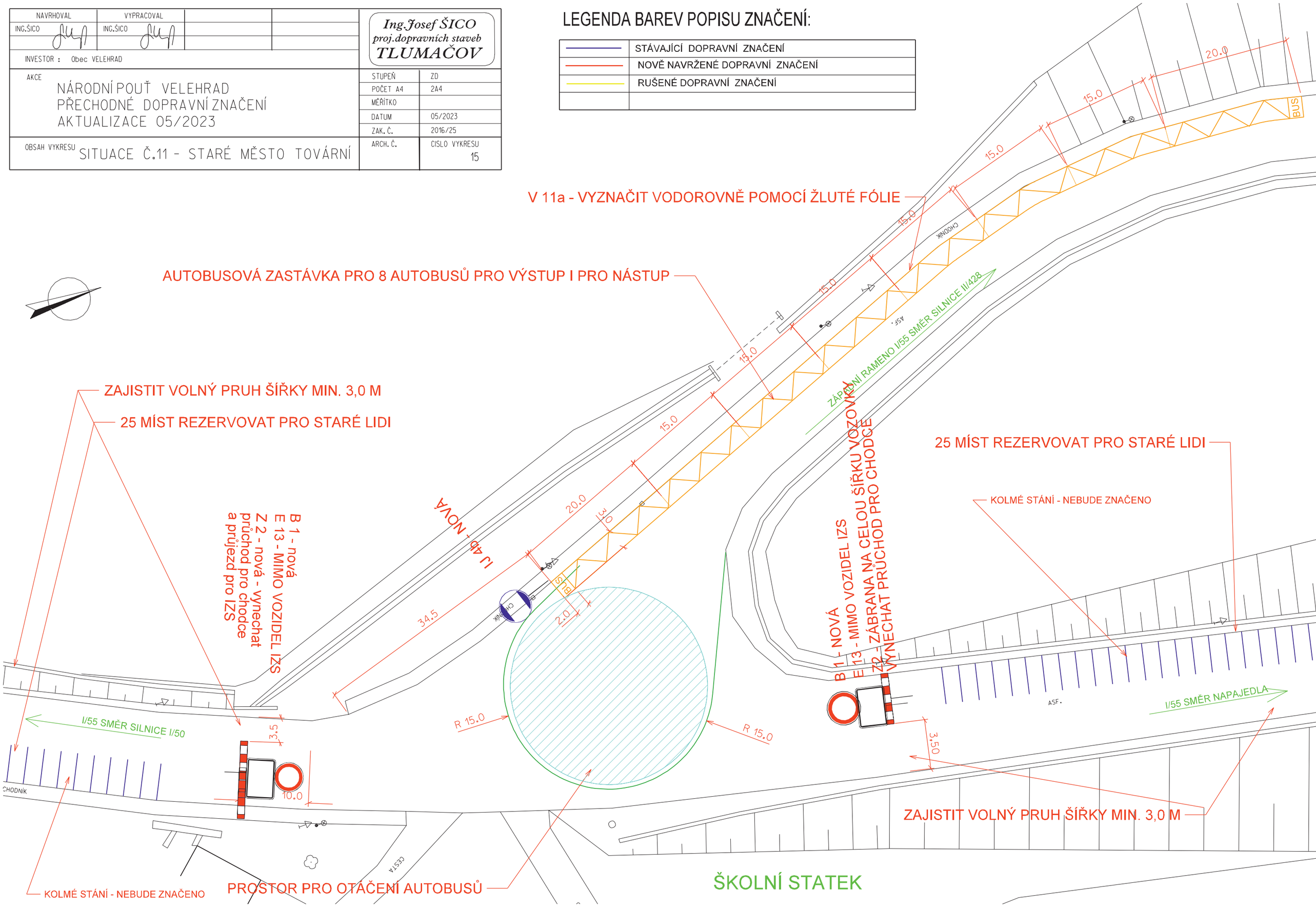

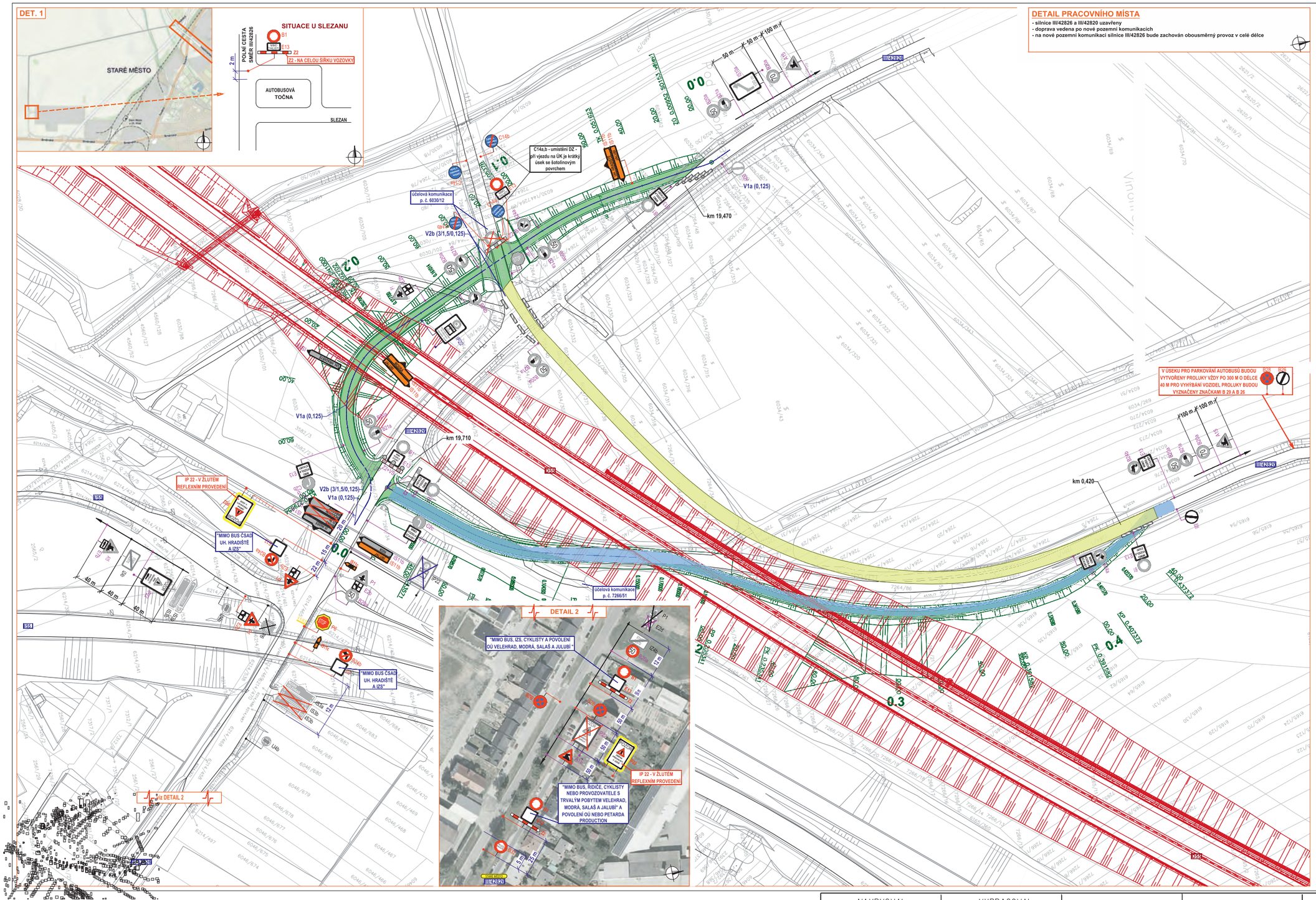

Souhlasíme s přechodnou úpravou provozu a uzavírkou pozemní komunikace.
V souladu s ustanovením § 36 odst. 3 zák. č. 500/2004 Sb. Správního řádu se vzdáváme práva vyjádřit se k podkladům rozhodnutí.

Dopravní značení, které bude v rozporu s přechodným dopravním značením, bude dočasně zakryto.

VYPRACOVAL	KAŠPAR	
KONTROLOVAL	JANATA	
INVESTOR	ŘSD ČR	
ZHOTOVITEL	STRABAG a.s.	
STAVBA	VELEHRAD - POUŤ 2023 - PROJEKT DZ	
VÝKRES	DOPRAVNĚ INŽENÝRSKÁ OPATŘENÍ - DETAIL 12	
B17/495		
PŘECHODNÁ ÚPRAVA PROVOZU	DATUM	31. 3. 2023
	NAŠE ZN.	ZK-21-0093

NVB LINE s.r.o.
Cukrovar 739
768 21 Kroměříž
www.nvbline.cz
kasparr@nvbline.cz
tel: 773 197 111

NAVRHOVAL	VYPRACOVAL		
ING.ŠICO	ING.ŠICO		

INVESTOR : Obec VELEHRAD

Ing.Josef ŠICO
proj.dopravních staveb
TLUMAČOV

AKCE

NÁRODNÍ POUŤ VELEHRAD
PŘECHODNÉ DOPRAVNÍ ZNAČENÍ
AKTUALIZACE 05/2023

STUPEŇ	ZD
POČET A4	2A4
MĚŘÍTKO	
DATUM	05/2023
ZAK. Č.	2016/25
ARCH. Č.	CISLO VYKRESU 16

OBSAH VYKRESU

SITUACE Č.12 - STARÉ MĚSTO ŠKOLNÍ STATEK

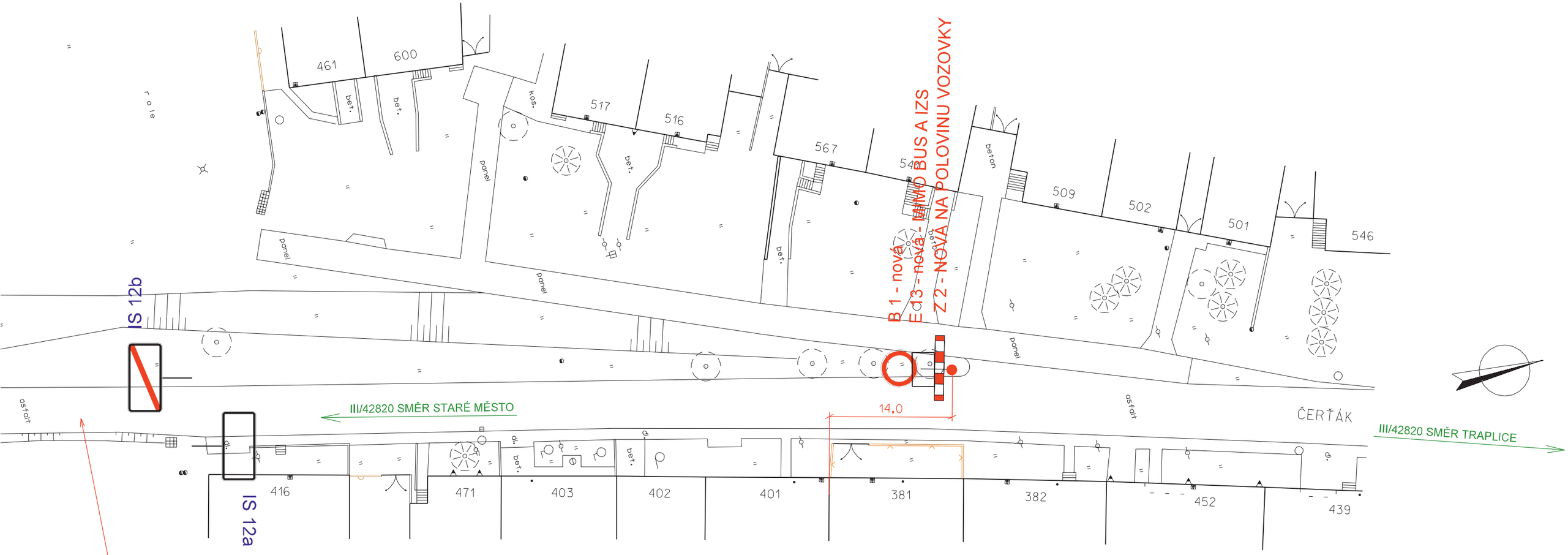

V ÚSEKU PRO PARKOVÁNÍ AUTOBUSŮ BUDOU VYTVOŘENY PROLUKY VŽDY PO 300 M
O DÉLCE 40 M PRO VYHÝBÁNÍ VOZIDEL
PROLUKY BUDOU VYZNAČENY ZNAČKAMI B 29 A B26

LEGENDA BAREV POPISU ZNAČENÍ:

	STÁVAJÍCÍ DOPRAVNÍ ZNAČENÍ
	NOVĚ NAVRŽENÉ DOPRAVNÍ ZNAČENÍ
	RUŠENÉ (PŘEKLÁDANÉ) DOPRAVNÍ ZNAČENÍ

NAVRHOVAL	VYPRACOVAL		
ING.ŠICO	ING.ŠICO		

INVESTOR : Obec VELEHRAD

Ing.Josef ŠICO
proj.dopravních staveb
TLUMAČOV

AKCE
NÁRODNÍ POUŤ VELEHRAD
PŘECHODNÉ DOPRAVNÍ ZNAČENÍ
AKTUALIZACE 05/2023

STUPEŇ	ZD
POČET A4	2A4
MĚŘÍTKO	
DATUM	05/2023
ZAK. Č.	2016/25
ARCH. Č.	CISLO VYKRESU 17

OBSAH VYKRESU
SITUACE Č. 13 - JALUBÍ

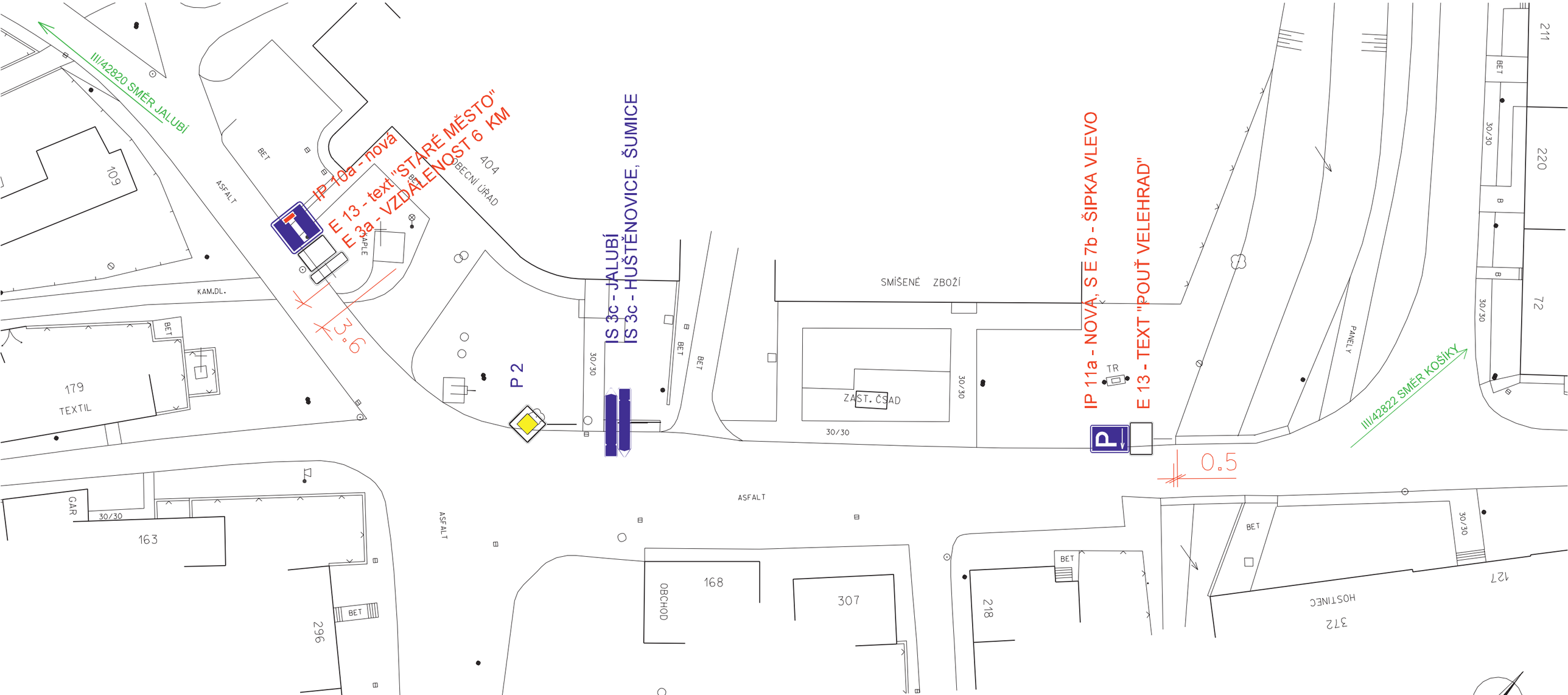

LEGENDA BAREV POPISU ZNAČENÍ:

	STÁVAJÍCÍ DOPRAVNÍ ZNAČENÍ
	NOVĚ NAVRŽENÉ DOPRAVNÍ ZNAČENÍ
	RUŠENÉ (PŘEKLÁDANÉ) DOPRAVNÍ ZNAČENÍ

NAVRHOVAL	VYPRACOVAL		
ING.ŠICO	ING.ŠICO		

INVESTOR : Obec VELEHRAD

Ing.Josef ŠICO
proj.dopravních staveb
TLUMAČOV

AKCE
NÁRODNÍ POUŤ VELEHRAD
PŘECHODNÉ DOPRAVNÍ ZNAČENÍ
AKTUALIZACE 05/2023

STUPEŇ	ZD
POČET A4	2A4
MĚŘÍTKO	
DATUM	05/2023
ZAK. Č.	2016/25
ARCH. Č.	CISLO VYKRESU 18

OBSAH VYKRESU
SITUACE Č.14 - TRAPLICE

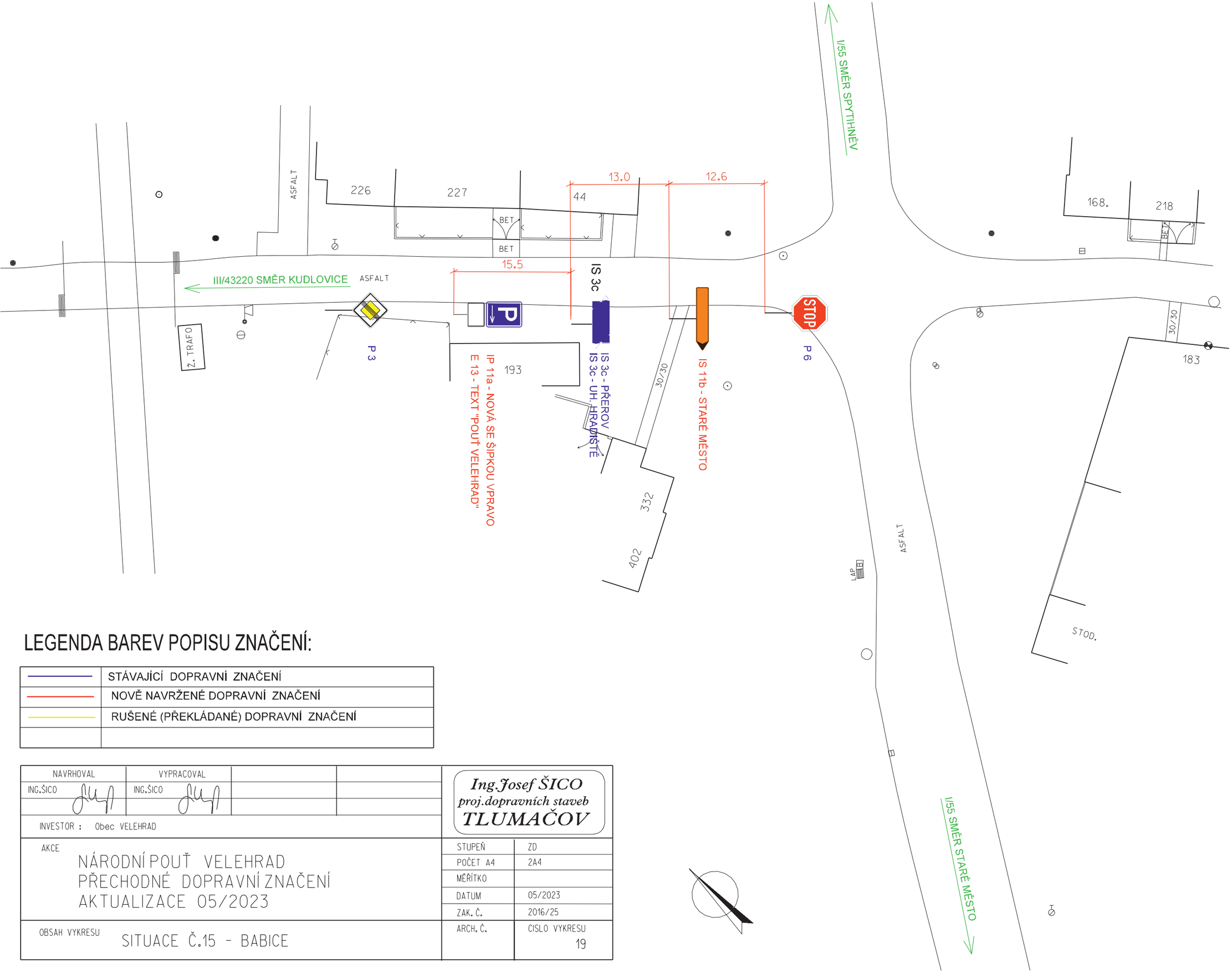

LEGENDA BAREV POPISU ZNAČENÍ:

	STÁVAJÍCÍ DOPRAVNÍ ZNAČENÍ
	NOVĚ NAVRŽENÉ DOPRAVNÍ ZNAČENÍ
	RUŠENÉ (PŘEKLÁDANÉ) DOPRAVNÍ ZNAČENÍ

NAVRHOVAL	VYPRACOVAL		
ING.ŠICO	ING.ŠICO		
INVESTOR : Obec VELEHRAD			

Ing.Josef ŠICO
proj.dopravních staveb
TLUMAČOV

AKCE
NÁRODNÍ POUŤ VELEHRAD
PŘECHODNÉ DOPRAVNÍ ZNAČENÍ
AKTUALIZACE 05/2023

OBSAH VYKRESU
SITUACE Č.15 - BABICE

STUPEŇ	ZD
POČET A4	2A4
MĚŘÍTKO	
DATUM	05/2023
ZAK. Č.	2016/25
ARCH. Č.	CISLO VYKRESU 19

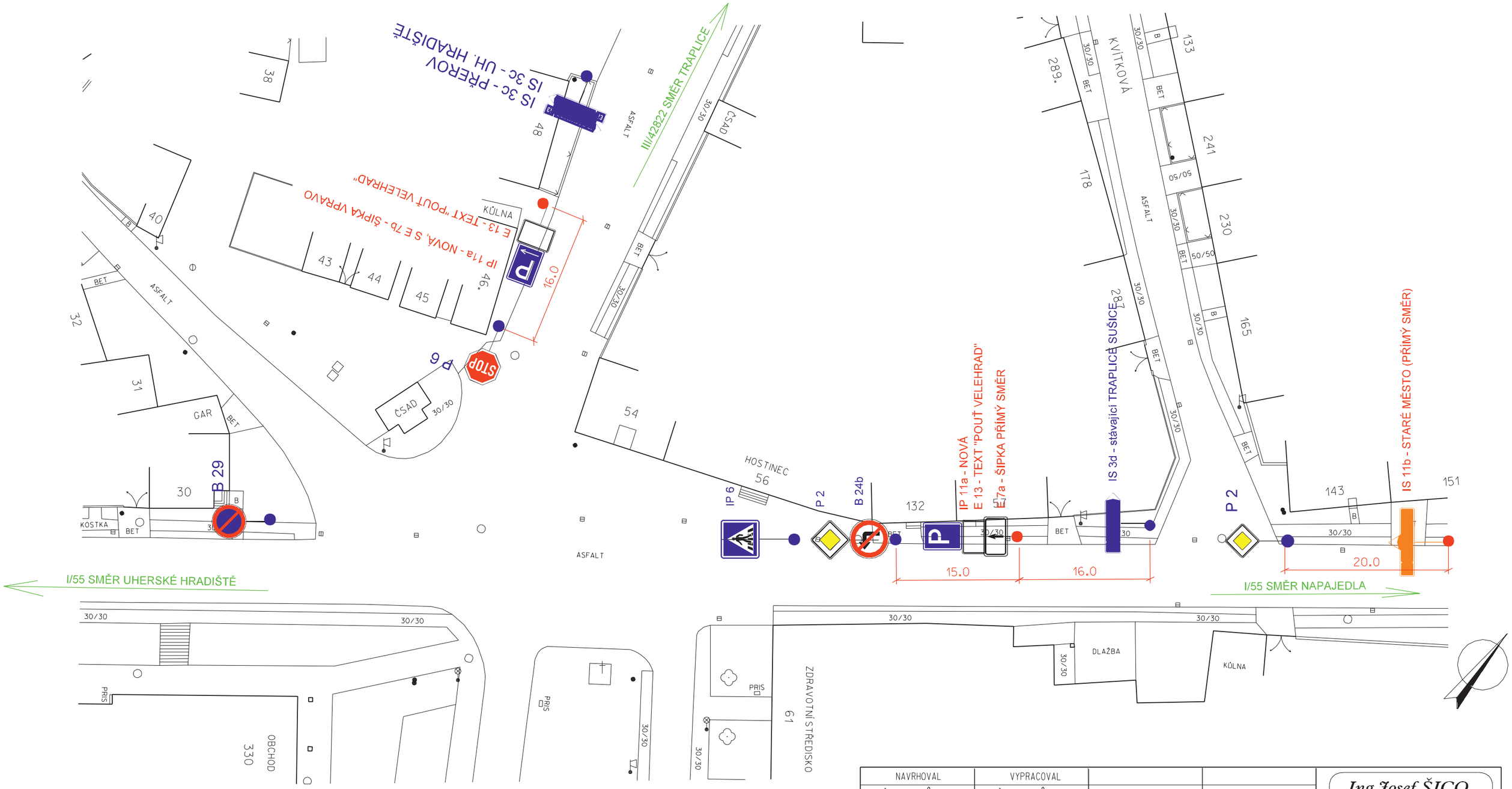

LEGENDA BAREV POPISU ZNAČENÍ:

	STÁVAJÍCÍ DOPRAVNÍ ZNAČENÍ
	NOVĚ NAVRŽENÉ DOPRAVNÍ ZNAČENÍ
	RUŠENÉ (PŘEKLÁDANÉ) DOPRAVNÍ ZNAČENÍ

NAVRHOVAL	VYPRACOVAL		
ING.ŠICO	ING.ŠICO		
INVESTOR : Obec VELEHRAD			

Ing.Josef ŠICO
proj.dopravních staveb
TLUMAČOV

AKCE
NÁRODNÍ POUŤ VELEHRAD
PŘECHODNÉ DOPRAVNÍ ZNAČENÍ
AKTUALIZACE 05/2023

STUPEŇ	ZD
POČET A4	2A4
MĚŘÍTKO	
DATUM	05/2023
ZAK. Č.	2016/25
ARCH. Č.	CISLO VYKRESU 20

OBSAH VYKRESU
SITUACE Č.16 - HUŠTĚNOVICE

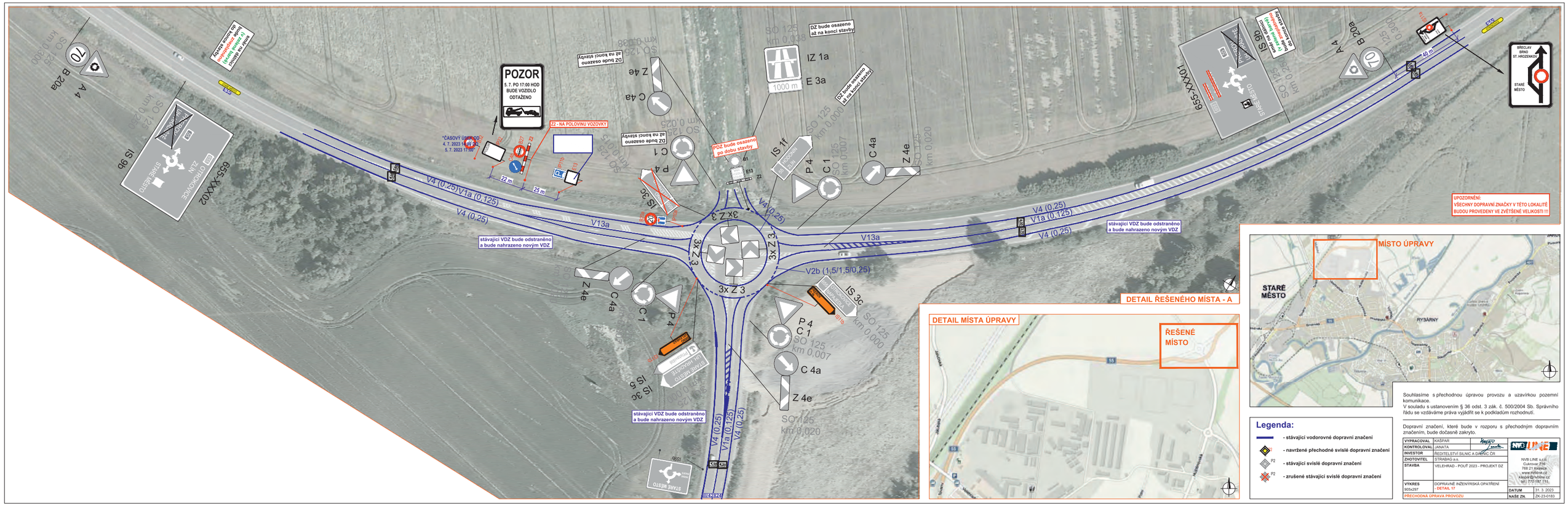
POZOR
5. 7. PO 17:00 HOD
BUDE VOZIDLO
ODTAŽENO
Z2 - NA POLOVINU VOZOVKY
"ČASOVÝ USPOŘÁD."
4. 7. 2023 14:00 HOD.
5. 7. 2023 17:00
22 m
25 m
DZ bude osazeno
až na konci stavby
PDZ bude osazeno
po dobu stavby
1000 m
IZ 1a
E 3a
IS 1f
P 4
C 1
C 4a
Z 4e
IS 3c
IS 3a
IS 9b
B 20a
A 4
70
V4 (0,25)
V1a (0,125)
V13a
V2b (1,5/1,5/0,25)
3x Z 3
stávající VDZ bude odstraněno
a bude nahrazeno novým VDZ
SO 125
km 0,000
km 0,007
km 0,020
km 0,038
km 0,300
km 0,500
km 0,900
km 0,013
km 0,025
km 0,0007
km 0,0038
km 0,0060
km 0,0100
km 0,0120
km 0,0140
km 0,0160
km 0,0180
km 0,0200
km 0,0220
km 0,0240
km 0,0260
km 0,0280
km 0,0300
km 0,0320
km 0,0340
km 0,0360
km 0,0380
km 0,0400
km 0,0420
km 0,0440
km 0,0460
km 0,0480
km

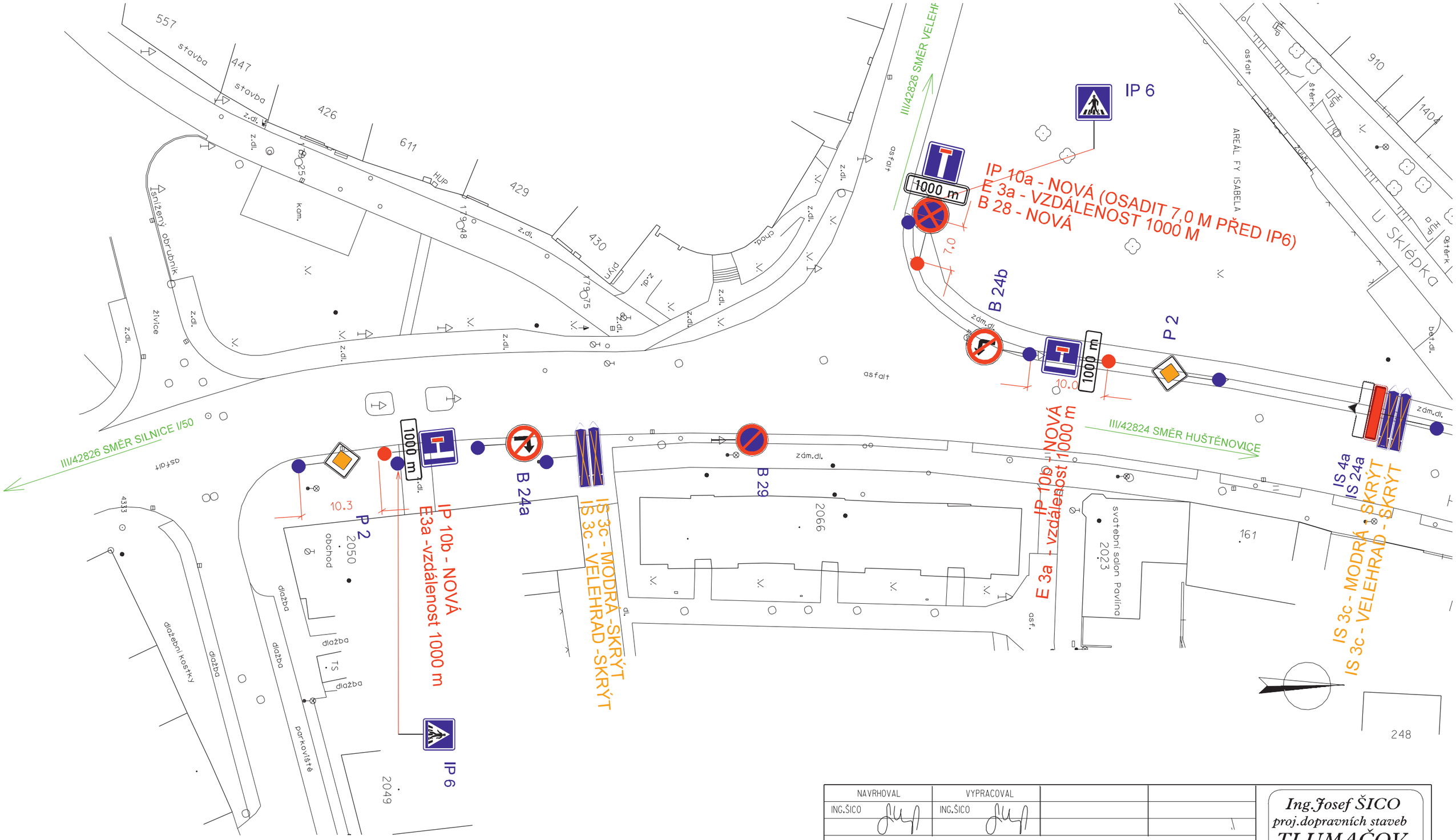

LEGENDA BAREV POPISU ZNAČENÍ:

	STÁVAJÍCÍ DOPRAVNÍ ZNAČENÍ
	NOVĚ NAVRŽENÉ DOPRAVNÍ ZNAČENÍ
	RUŠENÉ DOPRAVNÍ ZNAČENÍ

NAVRHOVAL	VYPRACOVAL			Ing.Josef ŠICO proj.dopravních staveb TLUMAČOV
ING.ŠICO	ING.ŠICO			
INVESTOR : Obec VELEHRAD				

AKCE		
NÁRODNÍ POUŤ VELEHRAD PŘECHODNÉ DOPRAVNÍ ZNAČENÍ AKTUALIZACE 05/2023	STUPEŇ	ZD
	POČET A4	2A4
	MĚŘÍTKO	
	DATUM	05/2023
	ZAK. Č.	2016/25
OBSAH VYKRESU: SITUACE Č.18 - STARÉ MĚSTO - ALTÉŘE	ARCH. Č.	CISLO VYKRESU 22

LEGENDA BAREV POPISU ZNAČENÍ:

	STÁVAJÍCÍ DOPRAVNÍ ZNAČENÍ
	NOVĚ NAVRŽENÉ DOPRAVNÍ ZNAČENÍ
	RUŠENÉ DOPRAVNÍ ZNAČENÍ

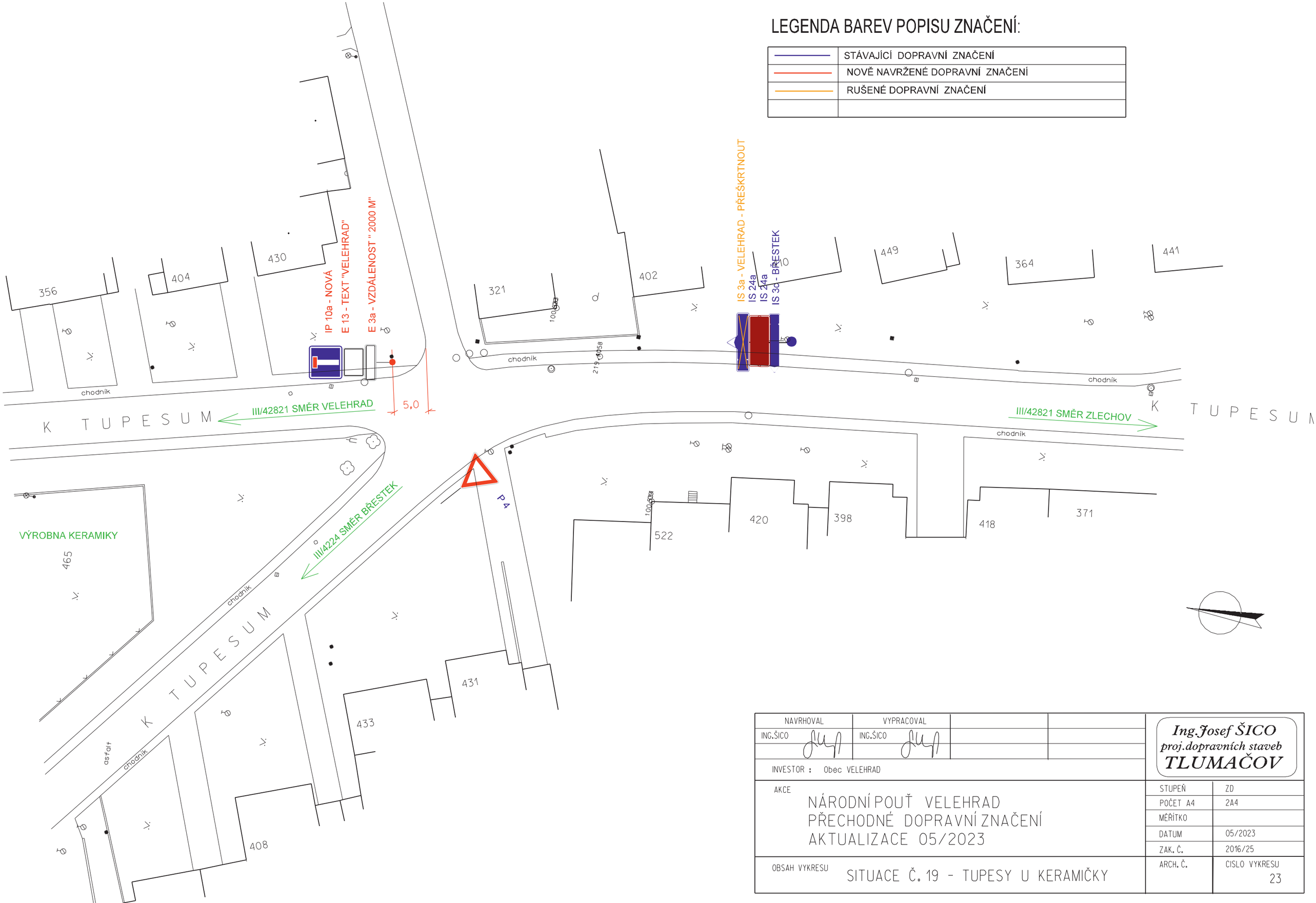

NAVRHOVAL	VYPRACOVAL		
ING.ŠICO	ING.ŠICO		
INVESTOR : Obec VELEHRAD			

Ing.Josef ŠICO
proj.dopravních staveb
TLUMAČOV

AKCE

NÁRODNÍ POUŤ VELEHRAD
PŘECHODNÉ DOPRAVNÍ ZNAČENÍ
AKTUALIZACE 05/2023

STUPEŇ	ZD
POČET A4	2A4
MĚŘÍTKO	
DATUM	05/2023
ZAK. Č.	2016/25
ARCH. Č.	CISLO VYKRESU 23

OBSAH VYKRESU

SITUACE Č. 19 - TUPESY U KERAMIČKY

LEGENDA BAREV POPISU ZNAČENÍ:

	STÁVAJÍCÍ DOPRAVNÍ ZNAČENÍ
	NOVĚ NAVRŽENÉ DOPRAVNÍ ZNAČENÍ
	RUŠENÉ DOPRAVNÍ ZNAČENÍ

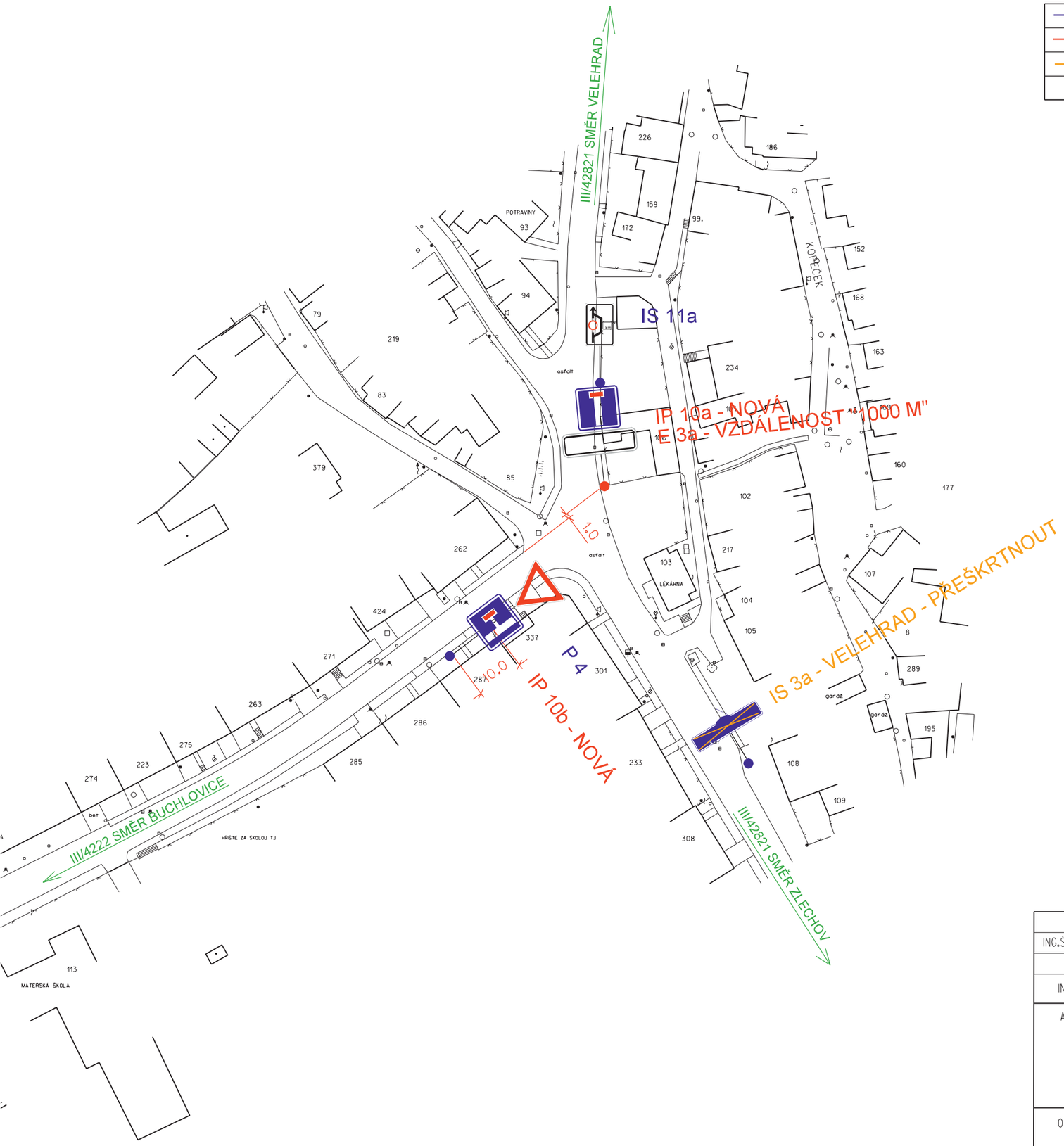

NAVRHOVAL	VYPRACOVAL			Ing.Josef ŠICO proj.dopravních staveb TLUMAČOV
ING.ŠICO	ING.ŠICO			
INVESTOR : Obec VELEHRAD				

AKCE		
NÁRODNÍ POUŤ VELEHRAD PŘECHODNÉ DOPRAVNÍ ZNAČENÍ AKTUALIZACE 05/2023	STUPEŇ	ZD
	POČET A4	2A4
	MĚŘÍTKO	
	DATUM	05/2023
	ZAK. Č.	2016/25
OBSAH VYKRESU SITUACE Č. 20 - TUPESY STŘED OBCE	ARCH. Č.	CISLO VYKRESU 24

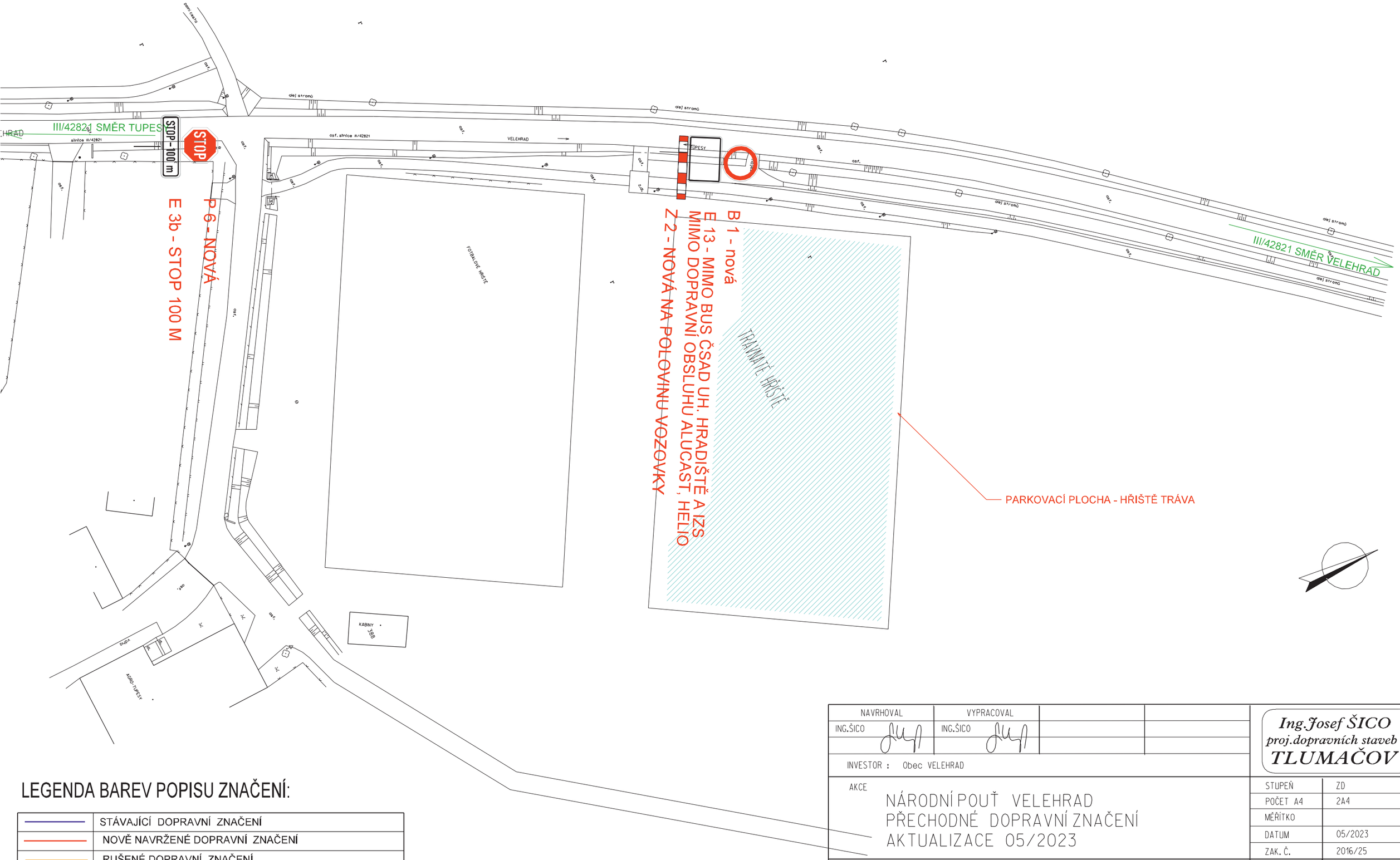

LEGENDA BAREV POPISU ZNAČENÍ:

	STÁVAJÍCÍ DOPRAVNÍ ZNAČENÍ
	NOVĚ NAVRŽENÉ DOPRAVNÍ ZNAČENÍ
	RUŠENÉ DOPRAVNÍ ZNAČENÍ

NAVRHOVAL	VYPRACOVAL		
ING.ŠICO	ING.ŠICO		

INVESTOR : Obec VELEHRAD

Ing.Josef ŠICO
proj.dopravních staveb
TLUMAČOV

AKCE
NÁRODNÍ POUŤ VELEHRAD
PŘECHODNÉ DOPRAVNÍ ZNAČENÍ
AKTUALIZACE 05/2023

OBSAH VYKRESU
SITUACE Č. 21 - TUPESY U HŘIŠTĚ

STUPEŇ	ZD
POČET A4	2A4
MĚŘÍTKO	
DATUM	05/2023
ZAK. Č.	2016/25
ARCH. Č.	CISLO VYKRESU 25

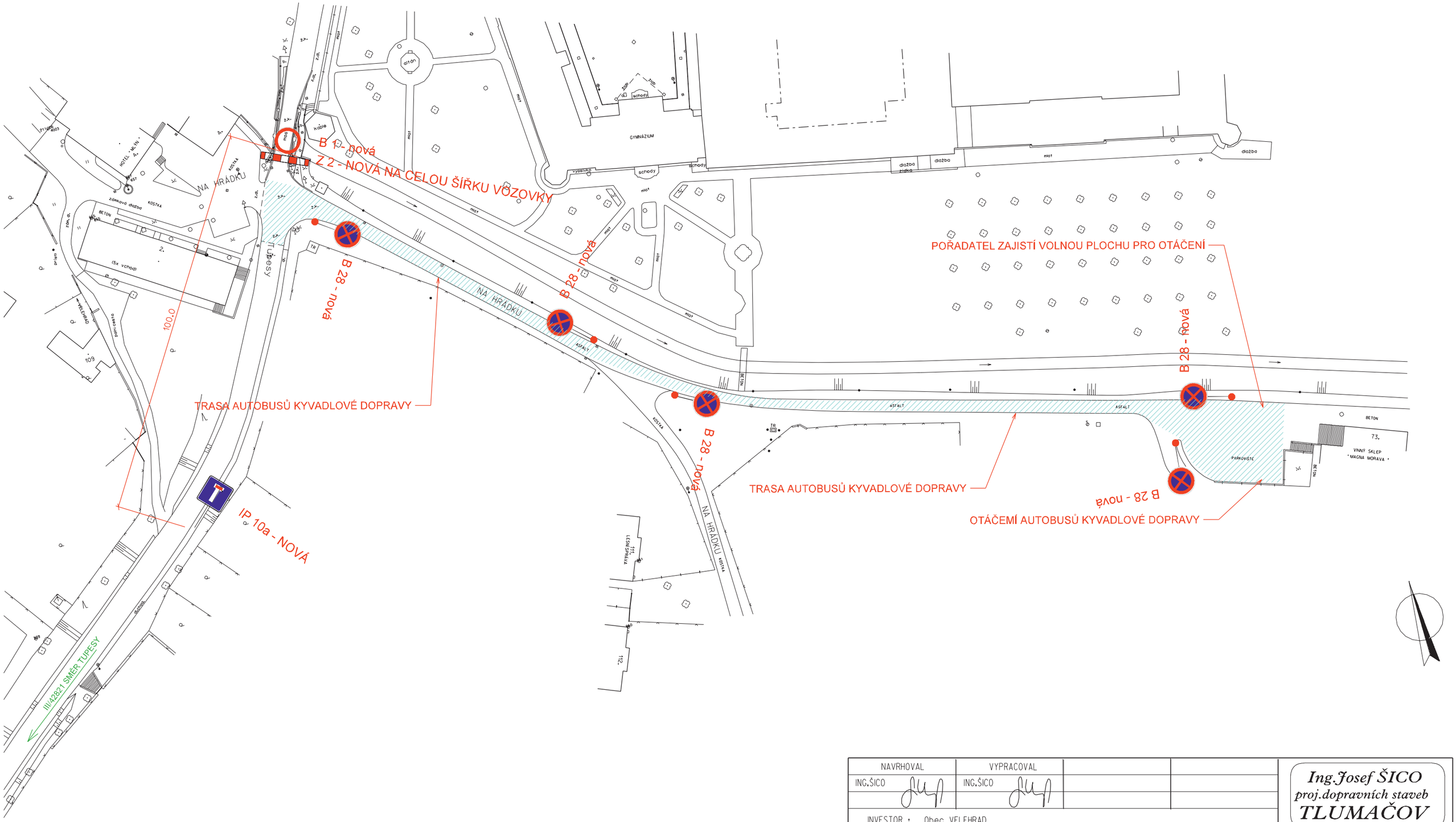

LEGENDA BAREV POPISU ZNAČENÍ:

	STÁVAJÍCÍ DOPRAVNÍ ZNAČENÍ
	NOVĚ NAVRŽENÉ DOPRAVNÍ ZNAČENÍ
	RUŠENÉ (PŘEKLÁDANÉ) DOPRAVNÍ ZNAČENÍ

NAVRHOVAL	VYPRACOVAL			Ing. Josef ŠICO proj. dopravních staveb TLUMAČOV
ING. ŠICO	ING. ŠICO			
INVESTOR : Obec VELEHRAD				

AKCE NÁRODNÍ POUŤ VELEHRAD PŘECHODNÉ DOPRAVNÍ ZNAČENÍ AKTUALIZACE 05/2023	STUPEŇ	ZD
	POČET A4	2A4
	MĚŘÍTKO	
	DATUM	05/2023
	ZAK. Č.	2016/25
OBSAH VYKRESU SITUACE Č. 22 - VELEHRAD HOTEL MLÝN	ARCH. Č.	CISLO VYKRESU 26

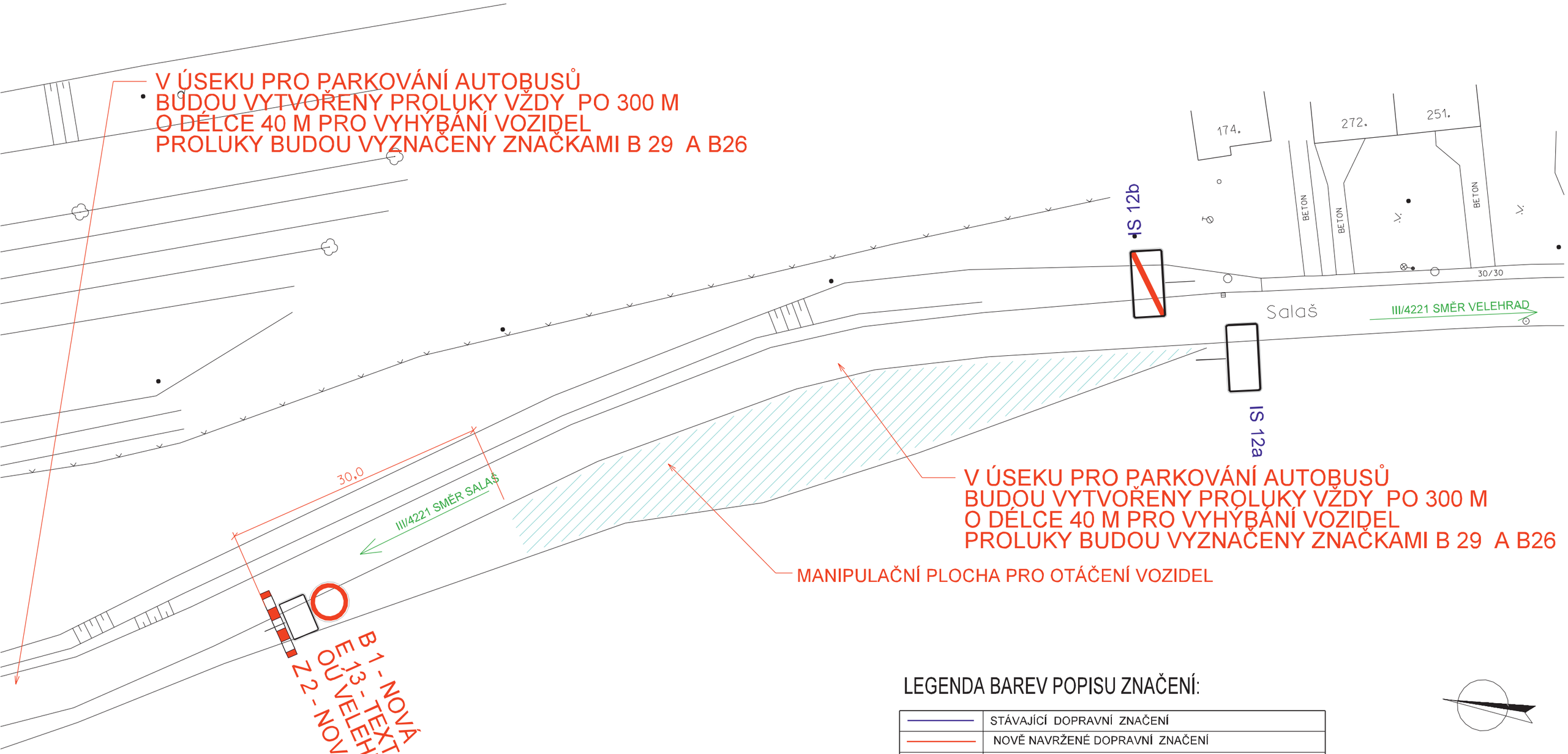

LEGENDA BAREV POPISU ZNAČENÍ:

	STÁVAJÍCÍ DOPRAVNÍ ZNAČENÍ
	NOVĚ NAVRŽENÉ DOPRAVNÍ ZNAČENÍ
	RUŠENÉ DOPRAVNÍ ZNAČENÍ

NAVRHOVAL	VYPRACOVAL		
ING.ŠICO	ING.ŠICO		
INVESTOR : Obec VELEHRAD			

Ing.Josef ŠICO
proj.dopravních staveb
TLUMAČOV

AKCE

NÁRODNÍ POUŤ VELEHRAD
PŘECHODNÉ DOPRAVNÍ ZNAČENÍ
AKTUALIZACE 05/2023

STUPEŇ	ZD
POČET A4	2A4
MĚŘÍTKO	
DATUM	05/2023
ZAK. Č.	2016/25
ARCH. Č.	CISLO VYKRESU 27

OBSAH VYKRESU SITUACE Č. 23 - VELEHRAD SMĚR SALAŠ

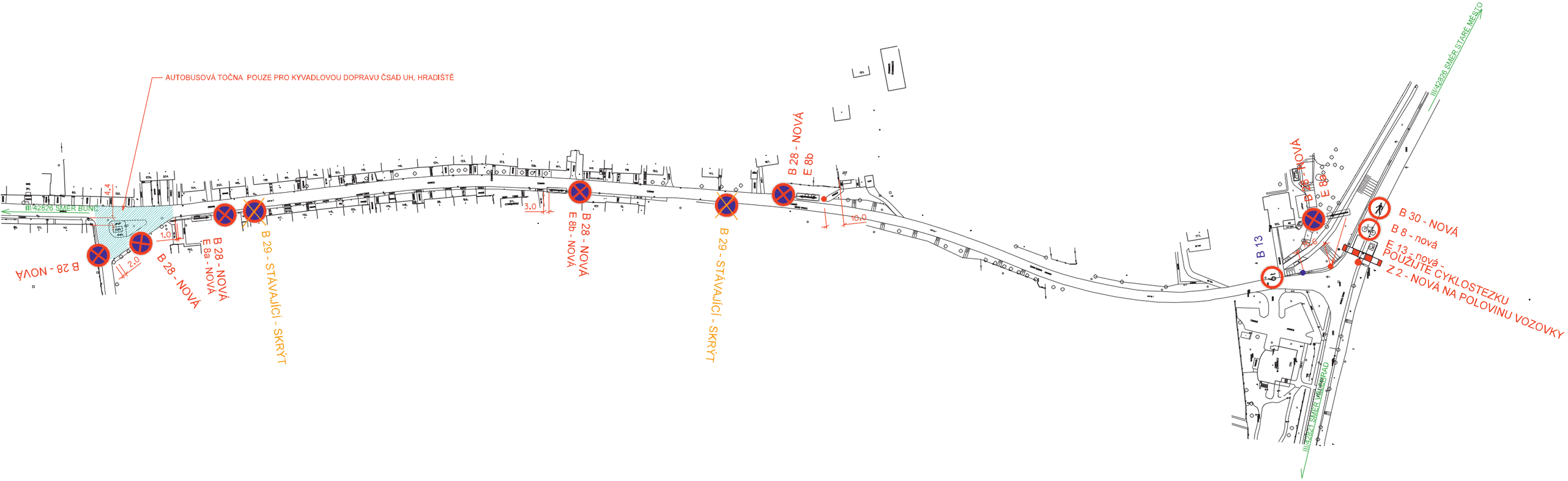

LEGENDA BAREV POPISU ZNAČENÍ:

	STÁVAJÍCÍ DOPRAVNÍ ZNAČENÍ
	NOVĚ NAVRŽENÉ DOPRAVNÍ ZNAČENÍ
	RUŠENÉ DOPRAVNÍ ZNAČENÍ

NAVRHOVAL	VYPRACOVAL		
ING.ŠICO	ING.ŠICO		
INVESTOR : Obec VELEHRAD			

Ing.Josef ŠICO
proj.dopravních staveb
TLUMAČOV

AKCE

NÁRODNÍ POUŤ VELEHRAD
PŘECHODNÉ DOPRAVNÍ ZNAČENÍ
AKTUALIZACE 05/2023

STUPEŇ	ZD
POČET A4	2A4
MĚŘÍTKO	
DATUM	05/2023
ZAK. Č.	2016/25
ARCH. Č.	CISLO VYKRESU 28

OBSAH VYKRESU SITUACE Č. 24 - MODRÁ

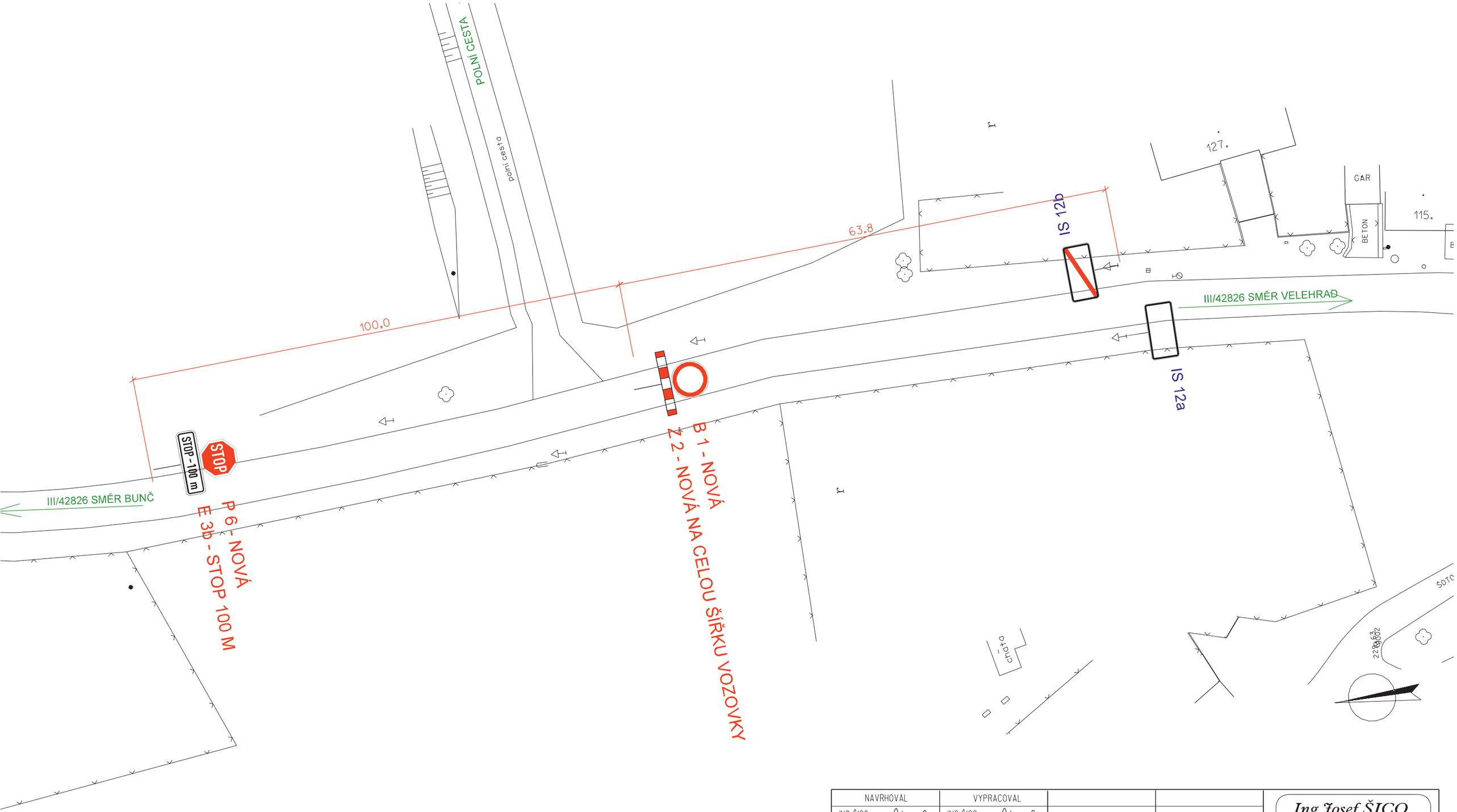

LEGENDA BAREV POPISU ZNAČENÍ:

	STÁVAJÍCÍ DOPRAVNÍ ZNAČENÍ
	NOVĚ NAVRŽENÉ DOPRAVNÍ ZNAČENÍ
	RUŠENÉ (PŘEKLÁDANÉ) DOPRAVNÍ ZNAČENÍ

NAVRHOVAL	VYPRACOVAL			Ing.Josef ŠICO proj.dopravních staveb TLUMAČOV
ING.ŠICO	ING.ŠICO			
INVESTOR : Obec VELEHRAD				

AKCE NÁRODNÍ POUŤ VELEHRAD PŘECHODNÉ DOPRAVNÍ ZNAČENÍ AKTUALIZACE 05/2023	STUPEŇ	ZD
	POČET A4	2A4
	MĚŘÍTKO	
	DATUM	05/2023
	ZAK. Č.	2016/25
OBSAH VYKRESU SITUACE Č. 25 - MODRÁ ROZHLEDNA	ARCH. Č.	CISLO VYKRESU 29

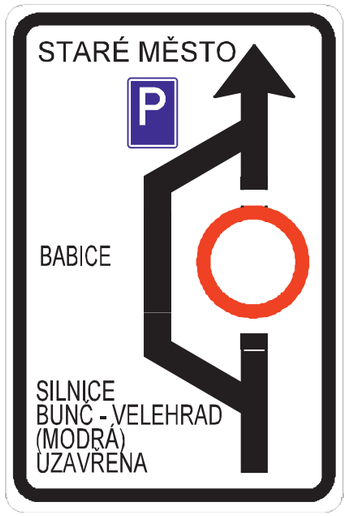

IS 11a

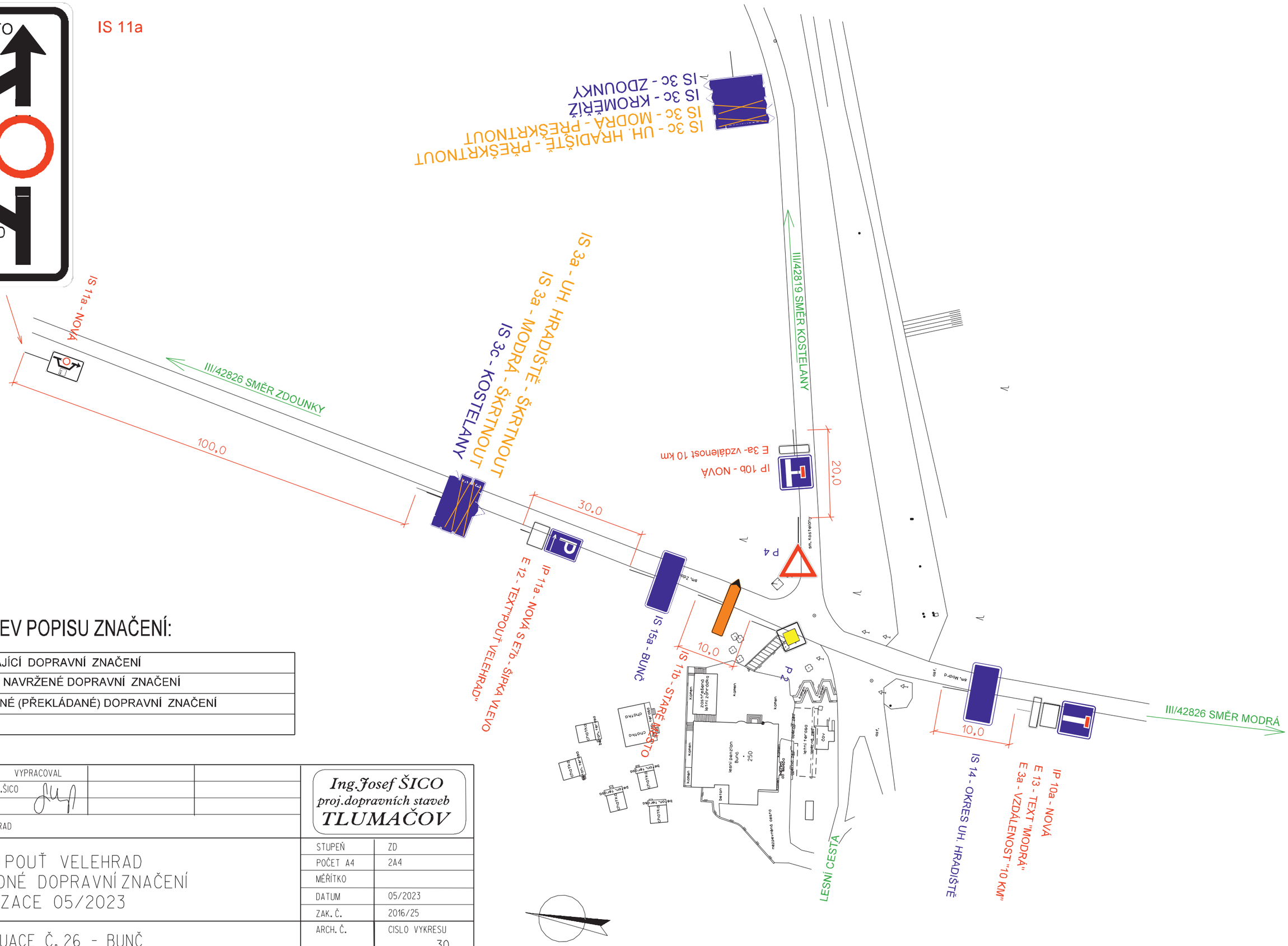

LEGENDA BAREV POPISU ZNAČENÍ:

	STÁVAJÍCÍ DOPRAVNÍ ZNAČENÍ
	NOVĚ NAVRŽENÉ DOPRAVNÍ ZNAČENÍ
	RUŠENÉ (PŘEKLÁDANÉ) DOPRAVNÍ ZNAČENÍ

NAVRHOVAL	VYPRACOVAL			Ing.Josef ŠICO proj.dopravních staveb TLUMAČOV
ING.ŠICO	ING.ŠICO			
INVESTOR : Obec VELEHRAD				
AKCE NÁRODNÍ POUŤ VELEHRAD PŘECHODNÉ DOPRAVNÍ ZNAČENÍ AKTUALIZACE 05/2023		STUPEŇ	ZD	
		POČET A4	2A4	
		MĚŘÍTKO		
		DATUM	05/2023	
		ZAK. Č.	2016/25	
OBSAH VYKRESU SITUACE Č. 26 - BUNČ		ARCH. Č.	CISLO VYKRESU 30	

LEGENDA BAREV POPISU ZNAČENÍ:

	STÁVAJÍCÍ DOPRAVNÍ ZNAČENÍ
	NOVĚ NAVRŽENÉ DOPRAVNÍ ZNAČENÍ
	RUŠENÉ (PŘEKLÁDANÉ) DOPRAVNÍ ZNAČENÍ

NAVRHOVAL	VYPRACOVAL			Ing.Josef ŠICO proj.dopravních staveb TLUMAČOV
ING.ŠICO	ING.ŠICO			
INVESTOR : Obec VELEHRAD				
AKCE NÁRODNÍ POUŤ VELEHRAD PŘECHODNÉ DOPRAVNÍ ZNAČENÍ AKTUALIZACE 05/2023				STUPEŇ: ZD POČET A4: 2A4 MĚŘÍTKO: DATUM: 05/2023 ZAK. Č.: 2016/25
OBSAH VYKRESU SITUACE Č. 27 - KOSTELANY				ARCH. Č.: CISLO VYKRESU: 31

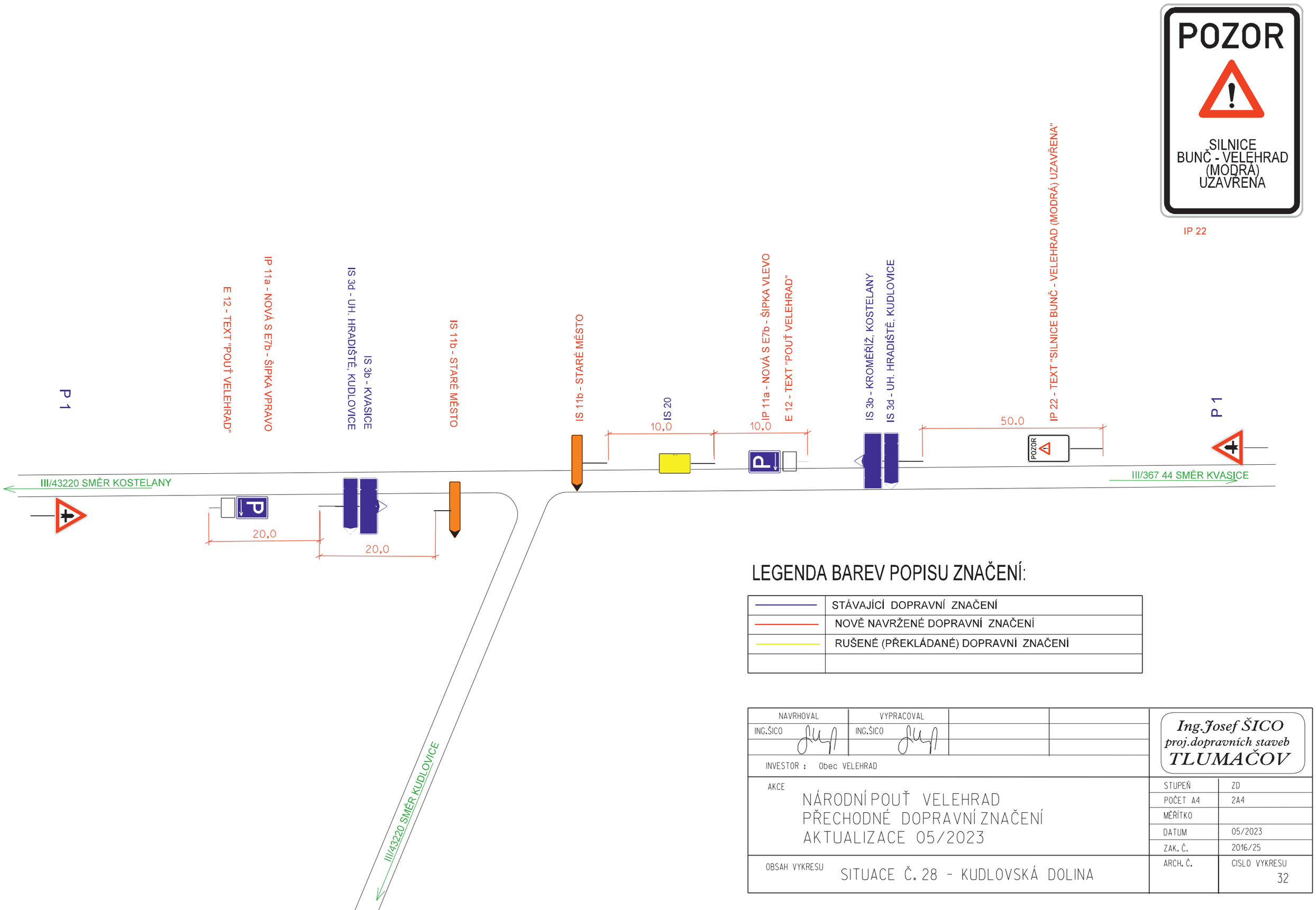

LEGENDA BAREV POPISU ZNAČENÍ:

	STÁVAJÍCÍ DOPRAVNÍ ZNAČENÍ
	NOVĚ NAVRŽENÉ DOPRAVNÍ ZNAČENÍ
	RUŠENÉ (PŘEKLÁDANÉ) DOPRAVNÍ ZNAČENÍ

NAVRHOVAL	VYPRACOVAL			Ing.Josef ŠICO proj.dopravních staveb TLUMAČOV
ING.ŠICO	ING.ŠICO			
INVESTOR : Obec VELEHRAD				
AKCE NÁRODNÍ POUŤ VELEHRAD PŘECHODNÉ DOPRAVNÍ ZNAČENÍ AKTUALIZACE 05/2023			STUPEŇ	ZD
			POČET A4	2A4
			MĚŘÍTKO	
			DATUM	05/2023
			ZAK. Č.	2016/25
OBSAH VYKRESU SITUACE Č. 28 - KUDLOVSKÁ DOLINA			ARCH. Č.	CISLO VYKRESU 32

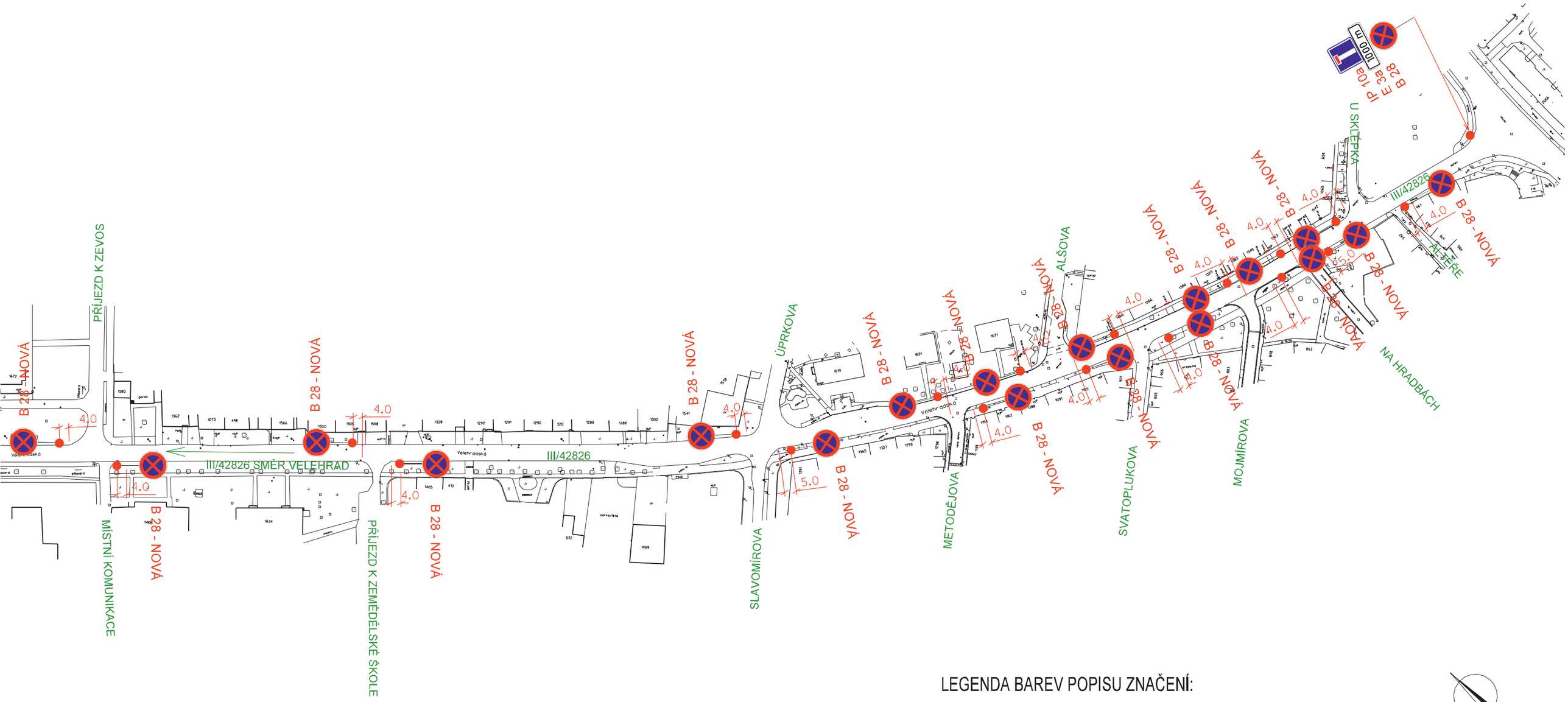

LEGENDA BAREV POPISU ZNAČENÍ:

	STÁVAJÍCÍ DOPRAVNÍ ZNAČENÍ
	NOVĚ NAVRŽENÉ DOPRAVNÍ ZNAČENÍ
	RUŠENÉ DOPRAVNÍ ZNAČENÍ

NAVRHOVAL	VYPRACOVAL			Ing.Josef ŠICO proj.dopravních staveb TLUMAČOV
ING.ŠICO	ING.ŠICO			
INVESTOR : Obec VELEHRAD				

AKCE NÁRODNÍ POUŤ VELEHRAD PŘECHODNÉ DOPRAVNÍ ZNAČENÍ AKTUALIZACE 05/2023	STUPEŇ	ZD
	POČET A4	2A4
	MĚŘÍTKO	
	DATUM	05/2023
	ZAK. Č.	2016/25
OBSAH VYKRESU SITUACE Č. 29 - STARÉ MĚSTO ULICE VELEHRADSKÁ	ARCH. Č.	CISLO VYKRESU 33

LEGENDA BAREV POPISU ZNAČENÍ:

	STÁVAJÍCÍ DOPRAVNÍ ZNAČENÍ
	NOVĚ NAVRŽENÉ DOPRAVNÍ ZNAČENÍ
	RUŠENÉ DOPRAVNÍ ZNAČENÍ

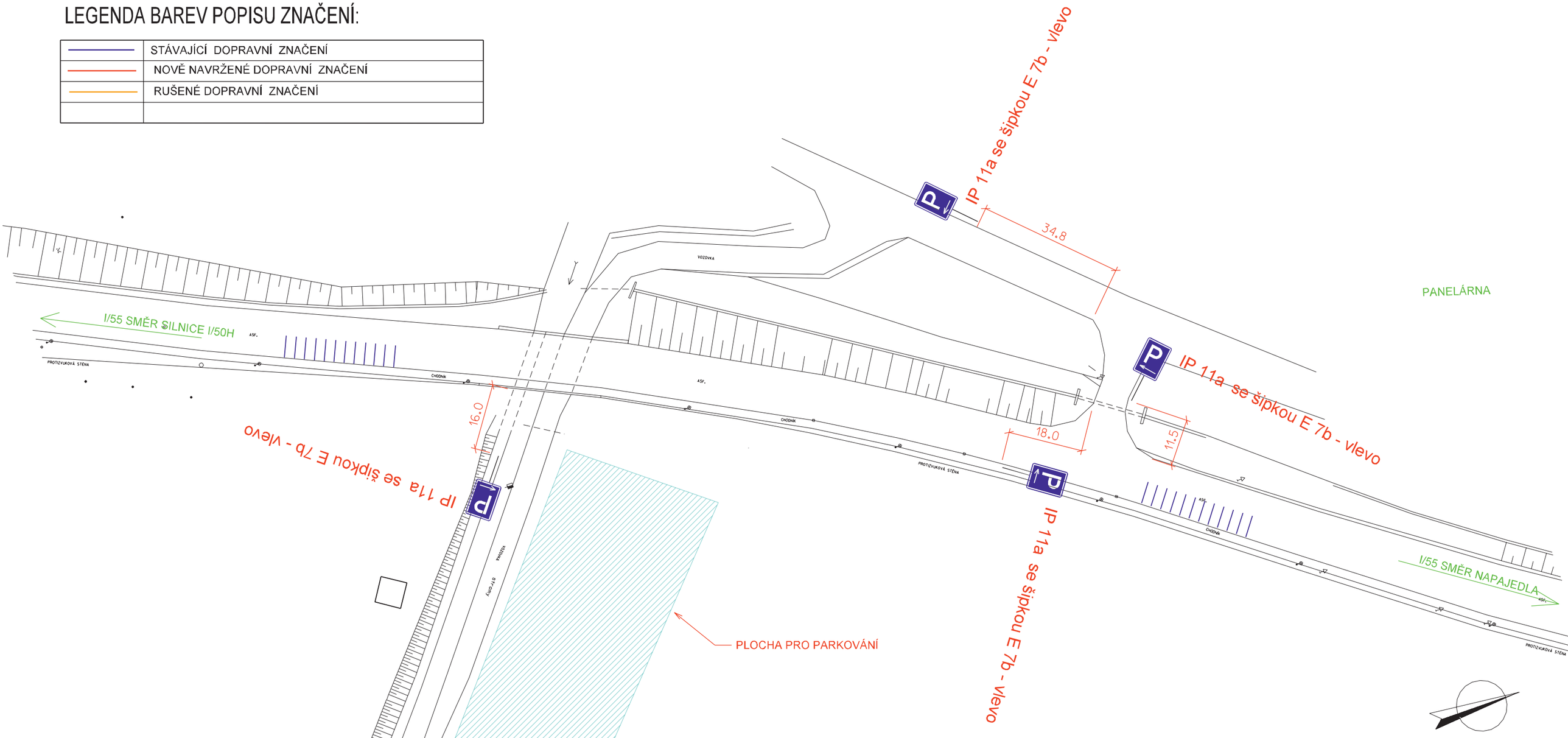

NAVRHOVAL	VYPRACOVAL			Ing.Josef ŠICO proj.dopravních staveb TLUMAČOV
ING.ŠICO	ING.ŠICO			
INVESTOR : Obec VELEHRAD				

AKCE NÁRODNÍ POUŤ VELEHRAD PŘECHODNÉ DOPRAVNÍ ZNAČENÍ AKTUALIZACE 05/2023	STUPEŇ	ZD
	POČET A4	2A4
	MĚŘÍTKO	
	DATUM	05/2023
	ZAK. Č.	2016/25
OBSAH VYKRESU SITUACE Č.30 - STARÉ MĚSTO PANELÁRNA	ARCH. Č.	CISLO VYKRESU 34



LEGENDA BAREV POPISU ZNAČENÍ:

	STÁVAJÍCÍ DOPRAVNÍ ZNAČENÍ
	NOVĚ NAVRŽENÉ DOPRAVNÍ ZNAČENÍ
	RUŠENÉ (PŘEKLÁDANÉ) DOPRAVNÍ ZNAČENÍ

NAVRHOVAL	VYPRACOVAL		
ING.ŠICO	ING.ŠICO		
INVESTOR : Obec VELEHRAD			
AKCE NÁRODNÍ POUŤ VELEHRAD PŘECHODNÉ DOPRAVNÍ ZNAČENÍ AKTUALIZACE 05/2023			
OBSAH VYKRESU SITUACE Č.31 - SILNICE III/4221			

Ing.Josef ŠICO
proj.dopravních staveb
TLUMAČOV

STUPEŇ	ZD
POČET A4	2A4
MĚŘÍTKO	
DATUM	05/2023
ZAK. Č.	2016/25
ARCH. Č.	CISLO VYKRESU 48

LEGENDA BAREV POPISU ZNAČENÍ:

	STÁVAJÍCÍ DOPRAVNÍ ZNAČENÍ
	NOVĚ NAVRŽENÉ DOPRAVNÍ ZNAČENÍ
	RUŠENÉ (PŘEKLÁDANÉ) DOPRAVNÍ ZNAČENÍ

NAVRHOVAL	VYPRACOVAL			
ING.ŠICO	ING.ŠICO			
INVESTOR : Obec VELEHRAD				

Ing.Josef ŠICO
proj.dopravních staveb
TLUMAČOV

AKCE
NÁRODNÍ POUŤ VELEHRAD
PŘECHODNÉ DOPRAVNÍ ZNAČENÍ
AKTUALIZACE 05/2023

STUPEŇ	ZD
POČET A4	2A4
MĚŘÍTKO	
DATUM	05/2023
ZAK. Č.	2016/25
ARCH. Č.	CISLO VYKRESU 49

OBSAH VYKRESU
SITUACE Č.32 - KLÁŠTER VELEHRAD

LEGENDA BAREV POPISU ZNAČENÍ:

	STÁVAJÍCÍ DOPRAVNÍ ZNAČENÍ
	NOVĚ NAVRŽENÉ DOPRAVNÍ ZNAČENÍ
	RUŠENÉ (PŘEKLÁDANÉ) DOPRAVNÍ ZNAČENÍ

NAVRHOVAL	VYPRACOVAL		
ING.ŠICO	ING.ŠICO		
INVESTOR : Obec VELEHRAD			

Ing.Josef ŠICO
proj.dopravních staveb
TLUMAČOV

AKCE

NÁRODNÍ POUŤ VELEHRAD
PŘECHODNÉ DOPRAVNÍ ZNAČENÍ
AKTUALIZACE 05/2023

STUPEŇ	ZD
POČET A4	2A4
MĚŘÍTKO	
DATUM	05/2023
ZAK. Č.	2016/25
ARCH. Č.	CISLO VYKRESU 50

OBSAH VYKRESU

SITUACE Č.33 - KLÁŠTER VELEHRAD

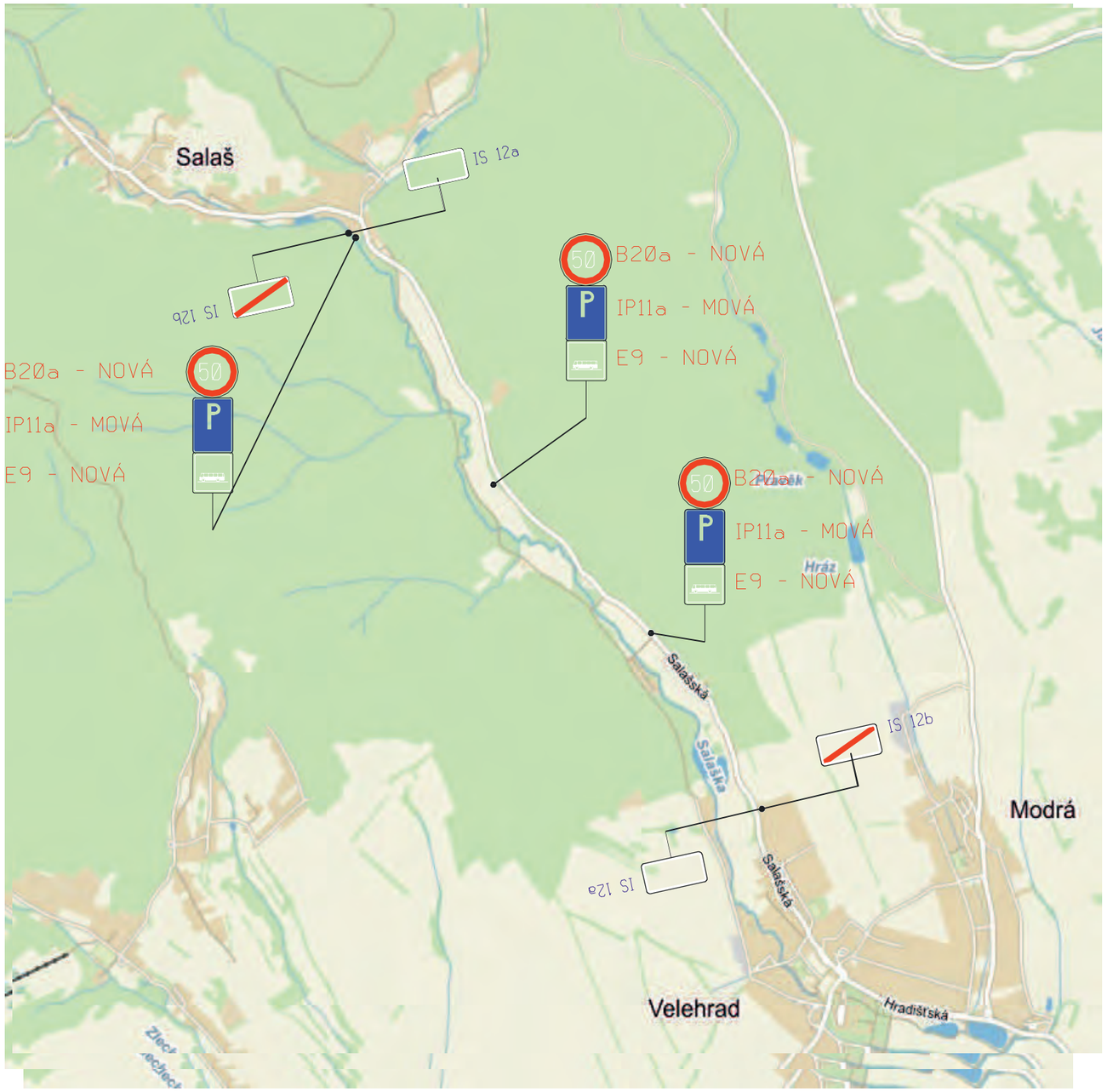

LEGENDA BAREV POPISU ZNAČENÍ:

	STÁVAJÍCÍ DOPRAVNÍ ZNAČENÍ
	NOVĚ NAVRŽENÉ DOPRAVNÍ ZNAČENÍ
	RUŠENÉ (PŘEKLÁDANÉ) DOPRAVNÍ ZNAČENÍ

NAVRHOVAL	VYPRACOVAL			Ing.Josef ŠICO proj.dopravních staveb TLUMAČOV
ING.ŠICO	ING.ŠICO			
INVESTOR : Obec VELEHRAD				

AKCE NÁRODNÍ POUŤ VELEHRAD PŘECHODNÉ DOPRAVNÍ ZNAČENÍ AKTUALIZACE 05/2023	STUPEŇ	ZD
	POČET A4	2A4
	MĚŘÍTKO	
	DATUM	05/2023
	ZAK. Č.	2016/25
OBSAH VYKRESU SITUACE Č.34 - SALAŠ SMĚR VELEHRAD	ARCH. Č.	CISLO VYKRESU 51